



SEJM
RZECZYPOSPOLITEJ POLSKIEJ
VII kadencja
Prezes Rady Ministrów
RM 10-27-12

Druk nr 375
Warszawa, 23 kwietnia 2012 r.

Pani
Ewa Kopacz
Marszałek Sejmu
Rzeczypospolitej Polskiej

Szanowna Pani Marszałek

Na podstawie art. 118 ust. 1 Konstytucji Rzeczypospolitej Polskiej z dnia 2 kwietnia 1997 r. przedstawiam Sejmowi Rzeczypospolitej Polskiej projekt ustawy

- o zmianie ustawy o działach administracji rządowej oraz niektórych innych ustaw z projektami aktów wykonawczych.

W załączeniu przedstawiam także opinię dotyczącą zgodności proponowanych regulacji z prawem Unii Europejskiej.

Ponadto uprzejmie informuję, że do prezentowania stanowiska Rządu w tej sprawie w toku prac parlamentarnych został upoważniony Minister Rozwoju Regionalnego.

Z poważaniem

(-) Donald Tusk

U S T A W A

z dnia

o zmianie ustawy o działach administracji rządowej oraz niektórych innych ustaw¹⁾

Art. 1. W ustawie z dnia 4 września 1997 r. o działach administracji rządowej (Dz. U. z 2007 r. Nr 65, poz. 437, z późn. zm.²⁾) wprowadza się następujące zmiany:

1) w art. 5 pkt 1a otrzymuje brzmienie:

„1a) budownictwo, lokalne planowanie przestrzenne i mieszkalnictwo;”;

2) art. 9a otrzymuje brzmienie:

„Art. 9a. 1. Dział budownictwo, lokalne planowanie przestrzenne i mieszkalnictwo obejmuje sprawy:

- 1) architektury;
- 2) budownictwa;
- 3) nadzoru architektoniczno-budowlanego;
- 4) planowania i zagospodarowania przestrzennego na poziomie lokalnym;
- 5) wspierania mieszkalnictwa;
- 6) gospodarki nieruchomościami;
- 7) infrastruktury komunalnej;
- 8) rodzinnych ogrodów działkowych.

2. Minister właściwy do spraw budownictwa, lokalnego planowania przestrzennego

i mieszkalnictwa sprawuje nadzór nad Głównym Inspektorem Nadzoru Budowlanego.”;

3) w art. 23a:

a) po pkt 2 dodaje się pkt 2a i 2b w brzmieniu:

„2a) planowania i zagospodarowania przestrzennego na poziomie krajowym i regionalnym;

2b) polityki miejskiej;”;

b) pkt 3 otrzymuje brzmienie:

„3) opracowywania dokumentów programowych z zakresu społeczno-gospodarczego, regionalnego i przestrzennego rozwoju kraju, w tym będących podstawą do pozyskiwania środków rozwojowych z Unii Europejskiej i innych źródeł zagranicznych;”.

Art. 2. W ustawie z dnia 31 stycznia 1959 r. o cmentarzach i chowaniu zmarłych (Dz. U. z 2011 r. Nr 118, poz. 687 i Nr 144, poz. 853) wprowadza się następujące zmiany:

1) w art. 12 w ust. 4 oraz w art. 20 w ust. 1 wyrazy „Minister właściwy do spraw budownictwa, gospodarki przestrzennej i mieszkaniowej” zastępuje się wyrazami „Minister właściwy do spraw budownictwa, lokalnego planowania przestrzennego i mieszkalnictwa”;

2) w art. 21 ust. 2 otrzymuje brzmienie:

„2. Ogólny nadzór nad sprawami objętymi niniejszą ustawą sprawują według właściwości ministrowie właściwi: do spraw budownictwa, lokalnego planowania przestrzennego i mieszkalnictwa oraz do spraw zdrowia.”.

Art. 3. W ustawie z dnia 16 września 1982 r. – Prawo spółdzielcze (Dz. U. z 2003 r. Nr 188, poz. 1848, z późn. zm.³⁾) w art. 93a § 1 otrzymuje brzmienie:

„§ 1. Minister właściwy do spraw budownictwa, lokalnego planowania przestrzennego i mieszkalnictwa ma prawo żądania informacji i danych, dotyczących organizacji i działalności spółdzielni mieszkaniowych, niezbędnych do dokonywania oceny zgodności z prawem i gospodarności działalności spółdzielni.”.

Art. 4. W ustawie z dnia 6 kwietnia 1990 r. o Policji (Dz. U. z 2011 r. Nr 287, poz. 1687) w art. 97 w ust. 1 i 2 wyrazy „ministrem właściwym do spraw budownictwa, gospodarki przestrzennej i mieszkaniowej” zastępuje się wyrazami „ministrem właściwym do spraw budownictwa, lokalnego planowania przestrzennego i mieszkalnictwa”.

Art. 5. W ustawie z dnia 12 października 1990 r. o Straży Granicznej (Dz. U. z 2011 r. Nr 116, poz. 675, z późn. zm.⁴⁾) w art. 101 w ust. 1 i 2 wyrazy „ministrem właściwym do spraw gospodarki przestrzennej i mieszkalnictwa” zastępuje się wyrazami „ministrem właściwym do spraw budownictwa, lokalnego planowania przestrzennego i mieszkalnictwa”.

Art. 6. W ustawie z dnia 21 marca 1991 r. o obszarach morskich Rzeczypospolitej Polskiej i administracji morskiej (Dz. U. z 2003 r. Nr 153, poz. 1502, z późn. zm.⁵⁾) wprowadza się następujące zmiany:

1) w art. 37a ust. 1 otrzymuje brzmienie:

„1. Minister właściwy do spraw gospodarki morskiej oraz minister właściwy do spraw rozwoju regionalnego w porozumieniu z ministrami właściwymi do spraw: środowiska, gospodarki wodnej, kultury i ochrony dziedzictwa narodowego, rolnictwa, rybołówstwa, transportu, wewnętrznych oraz Ministrem Obrony

Narodowej może przyjąć, w drodze rozporządzenia, plan zagospodarowania przestrzennego morskich wód wewnętrznych, morza terytorialnego i wyłącznej strefy ekonomicznej, uwzględniając ustalenia określone w ust. 2 oraz wydane ważne pozwolenia, o których mowa w art. 23 i art. 23a.”;

2) w art. 37b ust. 4 otrzymuje brzmienie:

„4. Minister właściwy do spraw gospodarki morskiej oraz minister właściwy do spraw rozwoju regionalnego w porozumieniu z ministrem właściwym do spraw rybołówstwa określi, w drodze rozporządzenia, wymagany zakres planów zagospodarowania przestrzennego morskich wód wewnętrznych, morza terytorialnego i wyłącznej strefy ekonomicznej, w części tekstowej i graficznej, uwzględniając w szczególności wymogi dotyczące materiałów planistycznych, rodzaju opracowań kartograficznych, stosowanych oznaczeń, nazewnictwa, standardów oraz sposobu dokumentowania prac planistycznych.”.

Art. 7. W ustawie z dnia 7 lipca 1994 r. – Prawo budowlane (Dz. U. z 2010 r. Nr 243, poz. 1623, z późn. zm.⁶⁾) użyte w art. 5 w ust. 8 w pkt 4, w ust. 9, 12 i 14, w art. 5¹ w ust. 1 – 7, w art. 5² w ust. 2, w art. 7 w ust. 2 i 3, w art. 16 w ust. 1, w art. 19 w ust. 2, w art. 21a w ust. 4, w art. 32 w ust. 1 w pkt 3 i w ust. 5, w art. 34 w ust. 6, w art. 43 w ust. 4, w art. 45 w ust. 4, w art. 55a, w art. 59d w ust. 3, w art. 64 w ust. 4, w art. 72 w ust. 1 i 2, w art. 82b w ust. 4, w art. 84 w ust. 5, w art. 88 w ust. 3, 3d, 3g i 9 oraz w art. 88a w ust. 6 w różnym przypadku wyrazy „minister właściwy do spraw budownictwa, gospodarki przestrzennej i mieszkaniowej” zastępuje się użytymi w odpowiednim przypadku wyrazami „minister właściwy do spraw budownictwa, lokalnego planowania przestrzennego i mieszkalnictwa”.

Art. 8. W ustawie z dnia 27 października 1994 r. o autostradach płatnych oraz o Krajowym Funduszu Drogowym (Dz. U. z 2004 r. Nr 256, poz. 2571, z późn. zm.⁷⁾) w art. 2 ust. 1 otrzymuje brzmienie:

„1. Minister właściwy do spraw transportu jest naczelnym organem administracji państwowej właściwym w sprawach przygotowania budowy i eksploatacji autostrad działającym przy pomocy Generalnego Dyrektora Dróg Krajowych i Autostrad. Przepis ten nie narusza uprawnień ministra właściwego do spraw budownictwa, lokalnego planowania przestrzennego i mieszkalnictwa, określonych przepisami prawa budowlanego.”.

Art. 9. W ustawie z dnia 26 października 1995 r. o niektórych formach popierania budownictwa mieszkaniowego (Dz. U. z 2000 r. Nr 98, poz. 1070, z późn. zm.⁸⁾) użyte w art. 15c, w art. 24 w ust. 3 i 3a oraz w art. 26 w ust. 3 w różnym przypadku wyrazy „minister właściwy do spraw budownictwa, gospodarki przestrzennej i mieszkaniowej” zastępuje się użytymi w odpowiednim przypadku wyrazami „minister właściwy do spraw budownictwa, lokalnego planowania przestrzennego i mieszkalnictwa”.

Art. 10. W ustawie z dnia 30 listopada 1995 r. o pomocy państwa w spłacie niektórych kredytów mieszkaniowych, udzielaniu premii gwarancyjnych oraz refundacji bankom wypłaconych premii gwarancyjnych (Dz. U. z 2003 r. Nr 119, poz. 1115, z późn. zm.⁹⁾) użyte w art. 3c, w art. 4 w ust. 3 oraz w art. 7 w ust. 2a w różnym przypadku wyrazy „minister właściwy do spraw budownictwa, gospodarki przestrzennej i mieszkaniowej” zastępuje się użytymi w odpowiednim przypadku wyrazami „minister właściwy do spraw budownictwa, lokalnego planowania przestrzennego i mieszkalnictwa”.

Art. 11. W ustawie z dnia 13 września 1996 r. o utrzymaniu czystości i porządku w gminach (Dz. U. z 2005 r. Nr 236, poz. 2008, z późn. zm.¹⁰⁾) w art. 2 w ust. 4 wprowadzenie do wyliczenia otrzymuje brzmienie:

„Minister właściwy do spraw budownictwa, lokalnego planowania przestrzennego i mieszkalnictwa w porozumieniu z ministrem właściwym do spraw środowiska określi, w drodze rozporządzenia, warunki wprowadzania nieczystości ciekłych do stacji zlewnych, biorąc pod uwagę:”.

Art. 12. W ustawie z dnia 20 czerwca 1997 r. – Prawo o ruchu drogowym (Dz. U. z 2005 r. Nr 108, poz. 908, z późn. zm.¹¹⁾) w art. 140d pkt 4 otrzymuje brzmienie:

„4) członkowie Krajowej Rady wskazani przez: Prezesa Rady Ministrów spośród wojewodów, Ministra Obrony Narodowej, Ministra Sprawiedliwości oraz ministrów właściwych do spraw: administracji publicznej, budżetu, finansów publicznych, gospodarki, budownictwa, lokalnego planowania przestrzennego i mieszkalnictwa, oświaty i wychowania, środowiska, transportu, wewnętrznych, pracy oraz Komendanta Głównego Policji, Komendanta Głównego Straży Pożarnej, Generalnego Dyrektora Dróg Krajowych i Autostrad.”.

Art. 13. W ustawie z dnia 21 sierpnia 1997 r. o gospodarce nieruchomościami (Dz. U. z 2010 r. Nr 102, poz. 651, z późn. zm.¹²⁾) użyte w art. 3, w art. 173a, w art. 173b, w art. 175 w ust. 5 i 6, w art. 178 w ust. 5, w art. 181 w ust. 4 i 5, w art. 183 w ust. 5, w art. 186 w ust. 4 i 5, w art. 188 w ust. 5, w art. 191 w ust. 1, 2, 4 i 8, w art. 193 w ust. 3, 4 i 6, w art. 194 w ust. 1a, 1c, 3 i 4, w art. 195 w ust. 3 i 4, w art. 195a, w art. 196, w art. 196a oraz w art. 197 w różnym przypadku wyrazy „minister właściwy do spraw budownictwa, gospodarki przestrzennej i mieszkaniowej” zastępuje się użytymi w odpowiednim przypadku wyrazami „minister właściwy do spraw budownictwa, lokalnego planowania przestrzennego i mieszkalnictwa”.

Art. 14. W ustawie z dnia 15 grudnia 2000 r. o samorządach zawodowych architektów, inżynierów budownictwa oraz urbanistów (Dz. U. z 2001 r. Nr 5, poz. 42,

z późn. zm.¹³⁾) wprowadza się następujące zmiany:

- 1) użyte w art. 5 w ust. 5, w art. 6 w ust. 3 oraz w art. 20 w ust. 1 i 2 w różnym przypadku wyrazy „minister właściwy do spraw budownictwa, gospodarki przestrzennej i mieszkaniowej” zastępuje się użytymi w odpowiednim przypadku wyrazami „minister właściwy do spraw budownictwa, lokalnego planowania przestrzennego i mieszkalnictwa”;
- 2) użyte w art. 12, w art. 33 w pkt 17 oraz w art. 34 w różnym przypadku wyrazy „minister właściwy do spraw architektury i budownictwa lub minister właściwy do spraw gospodarki przestrzennej i mieszkaniowej” zastępuje się użytymi w odpowiednim przypadku wyrazami „minister właściwy do spraw budownictwa, lokalnego planowania przestrzennego i mieszkalnictwa”;
- 3) w art. 29 ust. 6 otrzymuje brzmienie:

„6. Nadzwyczajny Krajowy Zjazd Izby zwołuje Krajowa Rada Izby z własnej inicjatywy lub na wniosek Krajowej Komisji Rewizyjnej, co najmniej 1/3 ogólnej liczby członków okręgowych rad izb, co najmniej 1/5 wszystkich członków okręgowych izb albo ministra właściwego do spraw budownictwa, lokalnego planowania przestrzennego i mieszkalnictwa.”;
- 4) w art. 56 wprowadzenie do wyliczenia otrzymuje brzmienie:

„Minister właściwy do spraw budownictwa, lokalnego planowania przestrzennego i mieszkalnictwa, po zasięgnięciu opinii Krajowych Izb, określi, w drodze rozporządzenia, szczegółowe zasady i tryb postępowania dyscyplinarnego, z uwzględnieniem zagadnień dotyczących:”.

Art. 15. W ustawie z dnia 27 kwietnia 2001 r. – Prawo ochrony środowiska (Dz. U. z 2008 r. Nr 25, poz. 150, z późn. zm.¹⁴⁾) w art. 72 w ust. 6 oraz w art. 110a w ust. 2 wyrazy „ministrem właściwym do spraw budownictwa, gospodarki przestrzennej i mieszkaniowej” zastępuje się wyrazami „ministrem właściwym do spraw budownictwa, lokalnego planowania przestrzennego i mieszkalnictwa”.

Art. 16. W ustawie z dnia 27 kwietnia 2001 r. o odpadach (Dz. U. z 2010 r. Nr 185, poz. 1243, z późn. zm.¹⁵⁾) w art. 7 ust. 4 otrzymuje brzmienie:

„4. Ministrowie właściwi do spraw: gospodarki, budownictwa, lokalnego planowania przestrzennego i mieszkalnictwa, gospodarki morskiej, łączności, transportu, zdrowia, rolnictwa, wewnętrznych oraz Minister Obrony Narodowej, każdy w zakresie swoich kompetencji, w porozumieniu z ministrem właściwym do spraw środowiska mogą określić, w drodze rozporządzeń, szczegółowy sposób postępowania z niektórymi rodzajami odpadów, kierując się potrzebą zapewnienia prawidłowego postępowania z odpadami.”.

Art. 17. W ustawie z dnia 7 czerwca 2001 r. o zbiorowym zaopatrzeniu w wodę i zbiorowym odprowadzaniu ścieków (Dz. U. z 2006 r. Nr 123, poz. 858, z późn. zm.¹⁶⁾) w art. 11, w art. 23, w art. 25 oraz w art. 27 w ust. 2 i 3 wyrazy „Minister właściwy do spraw budownictwa, gospodarki przestrzennej i mieszkaniowej” zastępuje się wyrazami „Minister właściwy do spraw budownictwa, lokalnego planowania przestrzennego i mieszkalnictwa”.

Art. 18. W ustawie z dnia 21 czerwca 2001 r. o dodatkach mieszkaniowych (Dz. U. Nr 71, poz. 734, z późn. zm.¹⁷⁾) w art. 7 ust. 15 otrzymuje brzmienie:

„15. Minister właściwy do spraw budownictwa, lokalnego planowania przestrzennego i mieszkalnictwa określi, w drodze rozporządzenia, sposób przeprowadzania wywiadu środowiskowego, a w szczególności ustali wzór kwestionariusza

wywiadu, wzór oświadczenia o stanie majątkowym wnioskodawcy i innych członków gospodarstwa domowego oraz wzór legitymacji pracownika upoważnionego do przeprowadzenia wywiadu.”.

Art. 19. W ustawie z dnia 21 czerwca 2001 r. o ochronie praw lokatorów, mieszkaniowym zasobie gminy i o zmianie Kodeksu cywilnego (Dz. U. z 2005 r. Nr 31, poz. 266, z późn. zm.¹⁸⁾) w art. 4a w ust. 4 wprowadzenie do wyliczenia otrzymuje brzmienie:

„Minister właściwy do spraw budownictwa, lokalnego planowania przestrzennego i mieszkalnictwa określi, w drodze rozporządzenia:”.

Art. 20. W ustawie z dnia 18 lipca 2001 r. – Prawo wodne (Dz. U. z 2012 r. poz. 145) w art. 43 ust. 4a otrzymuje brzmienie:

„4a. Minister właściwy do spraw środowiska w porozumieniu z ministrem właściwym do spraw administracji publicznej oraz ministrem właściwym do spraw budownictwa, lokalnego planowania przestrzennego i mieszkalnictwa określi, w drodze rozporządzenia, sposób wyznaczania obszaru i granic aglomeracji.”.

Art. 21. W ustawie z dnia 1 marca 2002 r. o zmianach w organizacji i funkcjonowaniu centralnych organów administracji rządowej i jednostek im podporządkowanych oraz o zmianie niektórych ustaw (Dz. U. Nr 25, poz. 253, z późn. zm.¹⁹⁾) w art. 63 pkt 3 otrzymuje brzmienie:

„3) Prezesie Urzędu Mieszkalnictwa i Rozwoju Miast – należy przez to rozumieć ministra właściwego do spraw budownictwa, lokalnego planowania przestrzennego i mieszkalnictwa,”.

Art. 22. W ustawie z dnia 21 czerwca 2002 r. o materiałach wybuchowych przeznaczonych do użytku cywilnego (Dz. U. Nr 117, poz. 1007, z późn. zm.²⁰⁾) w art. 18 ust. 1d otrzymuje brzmienie:

„1d. Minister właściwy do spraw gospodarki w porozumieniu z ministrem właściwym do spraw budownictwa, lokalnego planowania przestrzennego i mieszkalnictwa określi, w drodze rozporządzenia, sposób prowadzenia prac z użyciem materiałów wybuchowych przeznaczonych do użytku cywilnego oraz podczas oczyszczania terenów w związku z wykonywaniem działalności gospodarczej innej niż określona w art. 10 ust. 2 oraz wymagania techniczne i organizacyjne dotyczące prowadzenia tych prac, biorąc pod uwagę zapewnienie ochrony życia i zdrowia ludzi, mienia i środowiska, z uwzględnieniem zróżnicowania charakteru wykonywanych prac i właściwości używanych materiałów wybuchowych przeznaczonych do użytku cywilnego.”.

Art. 23. W ustawie z dnia 3 lipca 2002 r. – Prawo lotnicze (Dz. U. z 2006 r. Nr 100, poz. 696, z późn. zm.²¹⁾) w art. 55 w ust. 8 uchyla się pkt 1.

Art. 24. W ustawie z dnia 5 grudnia 2002 r. o dopłatach do oprocentowania kredytów mieszkaniowych o stałej stopie procentowej (Dz. U. Nr 230, poz. 1922, z późn. zm.²²⁾) w art. 11 w ust. 4 oraz w art. 12 w ust. 2 wyrazy „minister właściwy do spraw budownictwa, gospodarki przestrzennej i mieszkaniowej” zastępuje się wyrazami „minister właściwy do spraw budownictwa, lokalnego planowania przestrzennego i mieszkalnictwa”.

Art. 25. W ustawie z dnia 14 marca 2003 r. o Banku Gospodarstwa Krajowego (Dz. U. Nr 65, poz. 594, z późn. zm.²³⁾) w art. 8 w ust. 4 pkt 3 otrzymuje brzmienie:

- „3) przedstawiciel ministra właściwego do spraw budownictwa, lokalnego planowania przestrzennego i mieszkalnictwa;”.

Art. 26. W ustawie z dnia 27 marca 2003 r. o planowaniu i zagospodarowaniu przestrzennym (Dz. U. Nr 80, poz. 717, z późn. zm.²⁴⁾) wprowadza się następujące zmiany:

- 1) użyte w art. 8 w ust. 1 i 2, w art. 10 w ust. 4, w art. 16 w ust. 2, w art. 61 w ust. 6 oraz w art. 67 w ust. 2 i 3 w różnym przypadku wyrazy „minister właściwy do spraw budownictwa, gospodarki przestrzennej i mieszkaniowej” zastępuje się użytymi w odpowiednim przypadku wyrazami „minister właściwy do spraw budownictwa, lokalnego planowania przestrzennego i mieszkalnictwa”;
- 2) w art. 16 w ust. 3 wprowadzenie do wyliczenia otrzymuje brzmienie:

„Minister właściwy do spraw budownictwa, lokalnego planowania przestrzennego i mieszkalnictwa w porozumieniu z Ministrem Obrony Narodowej, ministrem właściwym do spraw rozwoju regionalnego oraz ministrem właściwym do spraw wewnętrznych określi, w drodze rozporządzenia, sposób uwzględniania w zagospodarowaniu przestrzennym potrzeb obronności i bezpieczeństwa państwa, uwzględniając w szczególności problematykę związaną z:”;
- 3) użyte w art. 40 oraz w art. 41 w ust. 1 w pkt 7 w różnym przypadku wyrazy „minister właściwy do spraw budownictwa, gospodarki przestrzennej i mieszkaniowej” zastępuje się użytymi w odpowiednim przypadku wyrazami „minister właściwy do spraw rozwoju regionalnego”;
- 4) art. 45 i 46 otrzymują brzmienie:

„Art. 45. Plan zagospodarowania przestrzennego województwa podlega okresowej ocenie. Zarząd województwa, co

najmniej raz w czasie kadencji sejmiku, dokonuje przeglądu zmian w zagospodarowaniu przestrzennym, opracowuje raport o jego stanie w zakresie określonym w art. 39 ust. 3 oraz sporządza ocenę realizacji inwestycji, o których mowa w art. 39 ust. 5, podlegającą zaopiniowaniu przez wojewódzką komisję urbanistyczno-architektoniczną. Wyniki tego przeglądu oraz raport jest przedstawiany sejmikowi województwa oraz przekazywany do wiadomości ministrowi właściwemu do spraw rozwoju regionalnego.

Art. 46. Minister właściwy do spraw rozwoju regionalnego:

- 1) koordynuje zgodność planów zagospodarowania przestrzennego województw z koncepcją przestrzennego zagospodarowania kraju;
- 2) koordynuje współpracę transgraniczną i przygraniczną w zakresie planowania i zagospodarowania przestrzennego;
- 3) przygotowuje okresowe raporty o stanie zagospodarowania przestrzennego kraju.”;

5) po art. 47 dodaje się art. 47a w brzmieniu:

„Art. 47a. Minister właściwy do spraw rozwoju regionalnego dokonuje, w zakresie kształtowania ładu przestrzennego, przeglądu i analizy zasad, sposobu, a także warunków funkcjonowania instytucji, procedur i instrumentów oraz przedkłada Radzie Ministrów propozycje zmian, uwzględniając w szczególności koncepcję przestrzennego zagospodarowania kraju.”;

6) w art. 49:

a) uchyla się ust. 1,

b) ust. 2 otrzymuje brzmienie:

„2. Ministrowie i centralne organy administracji rządowej występują do marszałka właściwego województwa z wnioskiem o wprowadzenie programu do planu zagospodarowania przestrzennego województwa.”.

Art. 27. W ustawie z dnia 28 marca 2003 r. o transporcie kolejowym (Dz. U. z 2007 r. Nr 16, poz. 94, z późn. zm.²⁵⁾) w art. 9q ust. 5 otrzymuje brzmienie:

„5. Organem odwoławczym od decyzji wojewody o ustaleniu lokalizacji linii kolejowej jest minister właściwy do spraw budownictwa, lokalnego planowania przestrzennego i mieszkalnictwa.”.

Art. 28. W ustawie z dnia 10 kwietnia 2003 r. o szczególnych zasadach przygotowania i realizacji inwestycji w zakresie dróg publicznych (Dz. U. z 2008 r. Nr 193, poz. 1194 i Nr 199, poz. 1227 oraz z 2009 r. Nr 72, poz. 620) w art. 11g w ust. 1 pkt 2 otrzymuje brzmienie:

„2) minister właściwy do spraw budownictwa, lokalnego planowania przestrzennego i mieszkalnictwa w przypadku wydania decyzji przez wojewodę.”.

Art. 29. W ustawie z dnia 12 czerwca 2003 r. – Prawo pocztowe (Dz. U. z 2008 r. Nr 189, poz. 1159, z późn. zm.²⁶⁾) w art. 37 w ust. 5 wprowadzenie do wyliczenia otrzymuje brzmienie:

„Minister właściwy do spraw łączności w porozumieniu z ministrem właściwym do spraw budownictwa, lokalnego planowania przestrzennego i mieszkalnictwa określi, w drodze rozporządzenia, wymagania, jakim powinny odpowiadać oddawcze skrzynki

pocztowe oraz ich usytuowanie, jak również warunki dostępu dla operatorów, mając na uwadze zapewnienie:”.

Art. 30. W ustawie z dnia 29 stycznia 2004 r. – Prawo zamówień publicznych (Dz. U. z 2010 r. Nr 113, poz. 759, z późn. zm.²⁷⁾) w art. 31 w ust. 4 oraz w art. 33 w ust. 3 wyrazy „Minister właściwy do spraw budownictwa, gospodarki przestrzennej i mieszkaniowej” zastępuje się wyrazami „Minister właściwy do spraw budownictwa, lokalnego planowania przestrzennego i mieszkalnictwa”.

Art. 31. W ustawie z dnia 16 kwietnia 2004 r. o wyrobach budowlanych (Dz. U. Nr 92, poz. 881, z 2009 r. Nr 18, poz. 97, z 2010 r. Nr 114, poz. 760 oraz z 2011 r. Nr 102, poz. 586) w art. 5 w ust. 4, w art. 7 w ust. 2 i 3, w art. 8 w ust. 6, w art. 9 w ust. 6 i 7, w art. 14 w ust. 4, w art. 15 w ust. 6, w art. 24 oraz w art. 27 w ust. 1 wyrazy „Minister właściwy do spraw budownictwa, gospodarki przestrzennej i mieszkaniowej” zastępuje się wyrazami „Minister właściwy do spraw budownictwa, lokalnego planowania przestrzennego i mieszkalnictwa”.

Art. 32. W ustawie z dnia 17 grudnia 2004 r. o odpowiedzialności za naruszenie dyscypliny finansów publicznych (Dz. U. z 2005 r. Nr 14, poz. 114, z późn. zm.²⁸⁾) w art. 49 w pkt 1 lit. b otrzymuje brzmienie:

„b) budownictwo, lokalne planowanie przestrzenne i mieszkalnictwo,.”.

Art. 33. W ustawie z dnia 29 sierpnia 2005 r. o zwrocie osobom fizycznym niektórych wydatków związanych z budownictwem mieszkaniowym (Dz. U. Nr 177, poz. 1468, z późn. zm.²⁹⁾) w art. 3 ust. 8 otrzymuje brzmienie:

„8. Minister właściwy do spraw budownictwa, lokalnego planowania przestrzennego i mieszkalnictwa w porozumieniu z ministrem właściwym do spraw finansów publicznych ogłosi, w drodze obwieszczenia, wykaz materiałów budowlanych

uwzględniający materiały budowlane, które do dnia 30 kwietnia 2004 r. były opodatkowane stawką podatku od towarów i usług w wysokości 7%, a od dnia 1 maja 2004 r. są opodatkowane podatkiem VAT.”.

Art. 34. W ustawie z dnia 8 września 2006 r. o finansowym wsparciu rodzin i innych osób w nabywaniu własnego mieszkania (Dz. U. z 2012 r. poz. 90) użyte w art. 10 w ust. 4 i 5, w art. 11 w ust. 1 oraz w art. 12 w różnym przypadku wyrazy „minister właściwy do spraw budownictwa, gospodarki przestrzennej i mieszkaniowej” zastępuje się użytymi w odpowiednim przypadku wyrazami „minister właściwy do spraw budownictwa, lokalnego planowania przestrzennego i mieszkalnictwa”.

Art. 35. W ustawie z dnia 8 grudnia 2006 r. o finansowym wsparciu tworzenia lokali socjalnych, mieszkań chronionych, noclegowni i domów dla bezdomnych (Dz. U. Nr 251, poz. 1844 oraz z 2009 r. Nr 39, poz. 309 i Nr 65, poz. 545) użyte w art. 19 oraz w art. 20 w różnym przypadku wyrazy „minister właściwy do spraw budownictwa, gospodarki przestrzennej i mieszkaniowej” zastępuje się użytymi w odpowiednim przypadku wyrazami „minister właściwy do spraw budownictwa, lokalnego planowania przestrzennego i mieszkalnictwa”.

Art. 36. W ustawie z dnia 26 kwietnia 2007 r. o zarządzaniu kryzysowym (Dz. U. Nr 89, poz. 590, z późn. zm.³⁰⁾) w art. 8 w ust. 3 w pkt 1 lit. b otrzymuje brzmienie:

„b) budownictwo, lokalne planowanie przestrzenne i mieszkalnictwo,”.

Art. 37. W ustawie z dnia 7 września 2007 r. o przygotowaniu finałowego turnieju Mistrzostw Europy w Piłce Nożnej UEFA EURO 2012 (Dz. U. z 2010 r. Nr 26, poz. 133 i Nr 127, poz. 857) w art. 24 ust. 5 otrzymuje brzmienie:

„5. Organem odwoławczym od decyzji wojewody o ustaleniu lokalizacji przedsięwzięcia Euro 2012 jest minister właściwy do spraw budownictwa, lokalnego planowania przestrzennego i mieszkalnictwa.”.

Art. 38. W ustawie z dnia 3 października 2008 r. o udostępnianiu informacji o środowisku i jego ochronie, udziale społeczeństwa w ochronie środowiska oraz o ocenach oddziaływania na środowisko (Dz. U. Nr 199, poz. 1227, z późn. zm.³¹⁾) w art. 52 w ust. 3 wprowadzenie do wyliczenia otrzymuje brzmienie:

„Minister właściwy do spraw budownictwa, lokalnego planowania przestrzennego i mieszkalnictwa w porozumieniu z ministrem właściwym do spraw środowiska oraz ministrem właściwym do spraw zdrowia może określić, w drodze rozporządzenia, dodatkowe wymagania, jakim powinna odpowiadać prognoza oddziaływania na środowisko dotycząca projektów miejscowych planów zagospodarowania przestrzennego, kierując się szczególnymi potrzebami planowania przestrzennego na szczeblu gminy oraz uwzględniając:”.

Art. 39. W ustawie z dnia 21 listopada 2008 r. o wspieraniu termomodernizacji i remontów (Dz. U. Nr 223, poz. 1459, z 2009 r. Nr 157, poz. 1241, z 2010 r. Nr 76, poz. 493 oraz z 2011 r. Nr 106, poz. 622) użyte w art. 18, w art. 26 w pkt 1 oraz w art. 27 w ust. 1 i 3 w różnym przypadku wyrazy „minister właściwy do spraw budownictwa, gospodarki przestrzennej i mieszkaniowej” zastępuje się użytymi w odpowiednim przypadku wyrazami „minister właściwy do spraw budownictwa, lokalnego planowania przestrzennego i mieszkalnictwa”.

Art. 40. W ustawie z dnia 12 lutego 2009 r. o szczególnych zasadach przygotowania i realizacji inwestycji w zakresie lotnisk użytku publicznego (Dz. U. Nr 42, poz. 340 i Nr 161, poz. 1281) w art. 12 ust. 1 otrzymuje brzmienie:

„1. Od decyzji o zezwoleniu na realizację inwestycji w zakresie lotniska użytku publicznego stronie służy odwołanie do ministra właściwego do spraw budownictwa, lokalnego planowania przestrzennego i mieszkalnictwa.”.

Art. 41. W ustawie z dnia 20 marca 2009 r. o bezpieczeństwie imprez masowych (Dz. U. Nr 62, poz. 504, z 2010 r. Nr 127, poz. 857 i Nr 152, poz. 1021 oraz z 2011 r. Nr 217, poz. 1280) w art. 17 wprowadzenie do wyliczenia otrzymuje brzmienie:

„Minister właściwy do spraw wewnętrznych w porozumieniu z ministrem właściwym do spraw kultury fizycznej oraz ministrem właściwym do spraw budownictwa, lokalnego planowania przestrzennego i mieszkalnictwa określi, w drodze rozporządzenia, warunki bezpieczeństwa, jakie powinny spełniać stadiony, na których mogą odbywać się mecze piłki nożnej, w szczególności dotyczące.”.

Art. 42. W ustawie z dnia 24 kwietnia 2009 r. o inwestycjach w zakresie terminalu regazyfikacyjnego skroplonego gazu ziemnego w Świnoujściu (Dz. U. Nr 84, poz. 700 oraz z 2010 r. Nr 57, poz. 358) w art. 5 w ust. 3, w art. 7 w ust. 1 oraz w art. 29 wyrazy „minister właściwy do spraw budownictwa, gospodarki przestrzennej i mieszkaniowej” zastępuje się wyrazami „minister właściwy do spraw budownictwa, lokalnego planowania przestrzennego i mieszkalnictwa”.

Art. 43. W ustawie z dnia 17 lipca 2009 r. o systemie zarządzania emisjami gazów cieplarnianych i innych substancji (Dz. U. Nr 130, poz. 1070 i Nr 215, poz. 1664, z 2010 r. Nr 249, poz. 1657 oraz z 2011 r. Nr 122, poz. 695) w art. 16 ust. 1 otrzymuje brzmienie:

„1. W przypadku gdy Rada Ministrów przyjmie Krajowy plan redukcji emisji, minister właściwy do spraw środowiska w porozumieniu z ministrami właściwymi do spraw: gospodarki, transportu, rolnictwa, budownictwa, lokalnego

planowania przestrzennego i mieszkalnictwa oraz gospodarki morskiej, z każdym w zakresie jego właściwości, określi, w drodze rozporządzenia, sektorowe plany redukcji emisji, kierując się ustaleniami Krajowego planu redukcji emisji oraz potrzebą zapewnienia ograniczania emisji, a także nieprzekraczania w przyszłości krajowych pułapów emisji dla poszczególnych sektorów gospodarki.”.

Art. 44. W ustawie z dnia 4 marca 2010 r. o infrastrukturze informacji przestrzennej (Dz. U. Nr 76, poz. 489) w art. 3 w pkt 7 lit. a otrzymuje brzmienie:

„a) ministra właściwego do spraw budownictwa, lokalnego planowania przestrzennego i mieszkalnictwa, w zakresie tematu danych przestrzennych, o którym mowa w rozdziale 3 pkt 4 załącznika do ustawy,”.

Art. 45. W ustawie z dnia 9 kwietnia 2010 r. o Służbie Więziennej (Dz. U. Nr 79, poz. 523, z późn. zm.³²⁾) art. 191 otrzymuje brzmienie:

„Art. 191. Minister Sprawiedliwości w porozumieniu z ministrem właściwym do spraw budownictwa, lokalnego planowania przestrzennego i mieszkalnictwa określi, w drodze rozporządzenia, szczegółowy tryb przydziału i opróżniania lokali mieszkalnych i kwater tymczasowych, a także szczegółowe warunki odpłatności za zajmowanie kwater tymczasowych, uwzględniając wzór wniosku o przydział lokalu mieszkalnego i kwatery tymczasowej, a także rodzaj dokumentu przyjęcia przez funkcjonariusza lokalu mieszkalnego lub kwatery tymczasowej.”.

Art. 46. W ustawie z dnia 30 kwietnia 2010 r. o Narodowym Centrum Badań i Rozwoju (Dz. U. Nr 96, poz. 616 i Nr 257, poz. 1726 oraz z 2011 r. Nr 84, poz. 455

i Nr 185, poz. 1092) w art. 12:

1) w ust. 1 pkt 3 otrzymuje brzmienie:

„3) dziesięciu członków wskazanych przez ministrów właściwych do spraw: gospodarki, łączności, nauki, rolnictwa, rozwoju regionalnego, środowiska, transportu, wewnętrznych, zdrowia oraz przez Ministra Obrony Narodowej, spośród osób będących pracownikami administracji rządowej, do których kompetencji należą sprawy nauki.”;

2) ust. 3 otrzymuje brzmienie:

„3. W pracach Rady może uczestniczyć, z głosem doradczym, przedstawiciel Prezydenta Rzeczypospolitej Polskiej oraz po jednym przedstawicielu wyznaczonym przez ministrów właściwych do spraw: budownictwa, lokalnego planowania przestrzennego i mieszkalnictwa, finansów publicznych, pracy, rodziny oraz zabezpieczenia społecznego, spośród osób będących pracownikami administracji rządowej, do których kompetencji należą sprawy nauki.”.

Art. 47. W ustawie z dnia 7 maja 2010 r. o wspieraniu rozwoju usług i sieci telekomunikacyjnych (Dz. U. Nr 106, poz. 675) użyte w art. 33 w ust. 5, w art. 50 w ust. 3 i 4, w art. 58 w ust. 1 oraz w art. 81 w ust. 3 w różnym przypadku wyrazy „minister właściwy do spraw budownictwa, gospodarki przestrzennej i mieszkaniowej” zastępuje się użytymi w odpowiednim przypadku wyrazami „minister właściwy do spraw budownictwa, lokalnego planowania przestrzennego i mieszkalnictwa”.

Art. 48. W ustawie z dnia 8 lipca 2010 r. o szczególnych zasadach przygotowania do realizacji inwestycji w zakresie budowli przeciwpowodziowych (Dz. U. Nr 143, poz. 963) w art. 5 ust. 2 otrzymuje brzmienie:

„2. Organem wyższego stopnia w rozumieniu przepisów Kodeksu postępowania administracyjnego w stosunku do wojewody, w sprawach o wydanie decyzji o pozwoleniu na realizację inwestycji jest minister właściwy do spraw budownictwa, lokalnego planowania przestrzennego i mieszkalnictwa.”.

Art. 49. W ustawie z dnia 29 października 2010 r. o rezerwach strategicznych (Dz. U. Nr 229, poz. 1496 oraz z 2011 r. Nr 94, poz. 551) w art. 61 ust. 4 otrzymuje brzmienie:

„4. Organem odwoławczym od decyzji, o której mowa w ust. 3, jest minister właściwy do spraw budownictwa, lokalnego planowania przestrzennego i mieszkalnictwa.”.

Art. 50. W ustawie z dnia 5 stycznia 2011 r. – Kodeks wyborczy (Dz. U. Nr 21, poz. 112, z późn. zm.³³⁾) w art. 186 § 2 otrzymuje brzmienie:

„§ 2. Minister właściwy do spraw budownictwa, lokalnego planowania przestrzennego i mieszkalnictwa, po zasięgnięciu opinii ministra właściwego do spraw zabezpieczenia społecznego oraz Państwowej Komisji Wyborczej, określi, w drodze rozporządzenia, warunki techniczne, jakim powinien odpowiadać lokal obwodowej komisji wyborczej, tak aby został dostosowany do potrzeb wyborców niepełnosprawnych.”.

Art. 51. W ustawie z dnia 15 kwietnia 2011 r. o efektywności energetycznej (Dz. U. Nr 94, poz. 551) użyte w art. 9 w ust. 2, w art. 11 w ust. 1 oraz w art. 33 w ust. 7 w różnym przypadku wyrazy „minister właściwy do spraw budownictwa, gospodarki przestrzennej i mieszkaniowej” zastępuje się użytymi w odpowiednim przypadku wyrazami „minister właściwy do spraw budownictwa, lokalnego planowania przestrzennego i mieszkalnictwa”.

Art. 52. W ustawie z dnia 29 czerwca 2011 r. o przygotowaniu i realizacji inwestycji w zakresie obiektów energetyki jądrowej oraz inwestycji towarzyszących (Dz. U. Nr 135, poz. 789) w art. 4 w ust. 4 oraz w art. 33 w ust. 1 wyrazy „minister właściwy do spraw budownictwa, gospodarki przestrzennej i mieszkaniowej” zastępuje się wyrazami „minister właściwy do spraw budownictwa, lokalnego planowania przestrzennego i mieszkalnictwa”.

Art. 53. Z dniem wejścia w życie niniejszej ustawy w odniesieniu do umów zawartych na podstawie art. 3c i art. 4 ust. 3 ustawy zmienianej w art. 10 w miejsce ministra właściwego do spraw budownictwa, gospodarki przestrzennej i mieszkaniowej wstępuje minister właściwy do spraw budownictwa, lokalnego planowania przestrzennego i mieszkalnictwa.

Art. 54. Do postępowań w sprawie stwierdzenia zgodności projektów planów zagospodarowania przestrzennego województw z koncepcją przestrzennego zagospodarowania kraju i programami rządowymi, o których mowa w art. 41 ust. 1 pkt 7 ustawy zmienianej w art. 26, wszczętych i niezakończonych przed dniem wejścia w życie niniejszej ustawy stosuje się przepisy dotychczasowe.

Art. 55. 1. Do spraw w zakresie polityki miejskiej wszczętych i niezakończonych przed dniem wejścia w życie niniejszej ustawy stosuje się przepisy dotychczasowe.

2. Minister właściwy do spraw budownictwa, lokalnego planowania przestrzennego i mieszkalnictwa przekaze ministrowi właściwemu do spraw rozwoju regionalnego dokumentację w zakresie polityki miejskiej, w terminie 30 dni od dnia wejścia w życie niniejszej ustawy, z wyłączeniem dokumentacji dotyczącej spraw, o których mowa w ust. 1, która zostanie przekazana po zakończeniu tych spraw.

Art. 56. 1. Z dniem wejścia w życie niniejszej ustawy członkowie korpusu służby cywilnej zatrudnieni w urzędzie obsługującym ministra właściwego do spraw budownictwa, gospodarki przestrzennej i mieszkaniowej i realizujący do tego dnia

zadania, które zostają przekazane niniejszą ustawą ministrowi właściwemu do spraw rozwoju regionalnego, stają się członkami korpusu służby cywilnej zatrudnionymi w urzędzie obsługującym ministra właściwego do spraw rozwoju regionalnego.

2. Dotychczasowy pracodawca jest obowiązany, w terminie 14 dni od dnia ogłoszenia niniejszej ustawy, zawiadomić na piśmie członków korpusu służby cywilnej, o których mowa w ust. 1, o zmianach, jakie mają nastąpić w zakresie ich stosunków pracy. Przepis art. 23¹ § 4 ustawy z dnia 26 czerwca 1974 r. – Kodeks pracy (Dz. U. z 1998 r. Nr 21, poz. 94, z późn. zm.³⁴) stosuje się odpowiednio.

3. Przepisu ust. 2 zdanie drugie nie stosuje się do urzędników służby cywilnej, do których stosuje się przepisy ustawy z dnia 21 listopada 2008 r. o służbie cywilnej (Dz. U. Nr 227, poz. 1505, z późn. zm.³⁵).

Art. 57. 1. Finansowanie wydatków ministra właściwego do spraw budownictwa, lokalnego planowania przestrzennego i mieszkalnictwa w roku 2012 odbywa się w ramach wydatków zaplanowanych w ustawie budżetowej na rok 2012 w części 18 – Budownictwo, gospodarka przestrzenna i mieszkaniowa.

2. W celu wykonania przepisów ustawy Prezes Rady Ministrów dokona, w drodze rozporządzenia, przeniesienia planowanych dochodów i wydatków budżetowych, w tym wynagrodzeń, między częściami, działami i rozdziałami budżetu państwa, z zachowaniem przeznaczenia środków publicznych wynikającego z ustawy budżetowej.

Art. 58. Prezes Rady Ministrów określi, w drodze zarządzenia, przeznaczenie składników majątkowych będących przed dniem wejścia w życie ustawy w posiadaniu ministra właściwego do spraw budownictwa, gospodarki przestrzennej i mieszkaniowej, przeznaczonych do realizacji zadań, które zostają przekazane niniejszą ustawą ministrowi właściwemu do spraw rozwoju regionalnego.

Art. 59. 1. Z dniem wejścia w życie niniejszej ustawy wygasa członkostwo w Radzie Centrum, o której mowa w ustawie zmienianej w art. 46, dotychczasowego jej członka wskazanego przez ministra właściwego do spraw gospodarki przestrzennej

i mieszkaniowej.

2. Minister właściwy do spraw nauki, w terminie 7 dni od dnia wejścia w życie niniejszej ustawy, powoła w skład Rady Centrum, o której mowa w ustawie zmienianej w art. 46, członka wskazanego przez ministra właściwego do spraw rozwoju regionalnego.

Art. 60. Minister właściwy do spraw rozwoju regionalnego, w terminie dwóch lat od dnia wejścia w życie niniejszej ustawy, dokona pierwszego przeglądu i pierwszej analizy, o których mowa w art. 47a ustawy zmienianej w art. 26, w brzmieniu nadanym niniejszą ustawą, oraz przedłoży Radzie Ministrów propozycję zmian.

Art. 61. Przepisy wykonawcze wydane na podstawie art. 16 ust. 3 ustawy zmienianej w art. 26 zachowują moc do czasu wejścia w życie przepisów wykonawczych wydanych na podstawie art. 16 ust. 3 tej ustawy w brzmieniu nadanym niniejszą ustawą, nie dłużej jednak niż przez dwanaście miesięcy od dnia wejścia w życie niniejszej ustawy.

Art. 62. Ustawa wchodzi w życie po upływie 30 dni od dnia ogłoszenia, z wyjątkiem art. 56 ust. 2 i 3, które wchodzi w życie z dniem ogłoszenia.

¹⁾ Niniejszą ustawą zmienia się ustawy: ustawę z dnia 31 stycznia 1959 r. o cmentarzach i chowaniu zmarłych, ustawę z dnia 16 września 1982 r. – Prawo spółdzielcze, ustawę z dnia 6 kwietnia 1990 r. o Policji, ustawę z dnia 12 października 1990 r. o Straży Granicznej, ustawę z dnia 21 marca 1991 r. o obszarach morskich Rzeczypospolitej Polskiej i administracji morskiej, ustawę z dnia 7 lipca 1994 r. – Prawo budowlane, ustawę z dnia 27 października 1994 r. o autostradach płatnych oraz o Krajowym Funduszu Drogowym, ustawę z dnia 26 października 1995 r. o niektórych formach popierania budownictwa mieszkaniowego, ustawę z dnia 30 listopada 1995 r. o pomocy państwa w spłacie niektórych kredytów mieszkaniowych, udzielaniu premii gwarancyjnych oraz refundacji bankom wypłaconych premii gwarancyjnych, ustawę z dnia 13 września 1996 r. o utrzymaniu czystości i porządku w gminach, ustawę z dnia 20 czerwca 1997 r. – Prawo o ruchu drogowym, ustawę z dnia 21 sierpnia 1997 r. o gospodarce nieruchomościami, ustawę z dnia 15 grudnia 2000 r. o samorządach zawodowych architektów, inżynierów budownictwa oraz urbanistów, ustawę z dnia 27 kwietnia 2001 r. – Prawo ochrony środowiska, ustawę z dnia 27 kwietnia 2001 r. o odpadach, ustawę z dnia 7 czerwca 2001 r. o zbiorowym zaopatrzeniu w wodę i zbiorowym odprowadzaniu ścieków, ustawę z dnia 21 czerwca 2001 r. o dodatkach mieszkaniowych, ustawę z dnia 21 czerwca 2001 r. o ochronie praw lokatorów, mieszkaniowym zasobie gminy i o zmianie Kodeksu cywilnego,

ustawę z dnia 18 lipca 2001 r. – Prawo wodne, ustawę z dnia 1 marca 2002 r. o zmianach w organizacji i funkcjonowaniu centralnych organów administracji rządowej i jednostek im podporządkowanych oraz o zmianie niektórych ustaw, ustawę z dnia 21 czerwca 2002 r. o materiałach wybuchowych przeznaczonych do użytku cywilnego, ustawę z dnia 3 lipca 2002 r. – Prawo lotnicze, ustawę z dnia 5 grudnia 2002 r. o dopłatach do oprocentowania kredytów mieszkaniowych o stałej stopie procentowej, ustawę z dnia 14 marca 2003 r. o Banku Gospodarstwa Krajowego, ustawę z dnia 27 marca 2003 r. o planowaniu i zagospodarowaniu przestrzennym, ustawę z dnia 28 marca 2003 r. o transporcie kolejowym, ustawę z dnia 10 kwietnia 2003 r. o szczególnych zasadach przygotowania i realizacji inwestycji w zakresie dróg publicznych, ustawę z dnia 12 czerwca 2003 r. – Prawo pocztowe, ustawę z dnia 29 stycznia 2004 r. – Prawo zamówień publicznych, ustawę z dnia 16 kwietnia 2004 r. o wyrobach budowlanych, ustawę z dnia 17 grudnia 2004 r. o odpowiedzialności za naruszenie dyscypliny finansów publicznych, ustawę z dnia 29 sierpnia 2005 r. o zwrocie osobom fizycznym niektórych wydatków związanych z budownictwem mieszkaniowym, ustawę z dnia 8 września 2006 r. o finansowym wsparciu rodzin i innych osób w nabywaniu własnego mieszkania, ustawę z dnia 8 grudnia 2006 r. o finansowym wsparciu tworzenia lokali socjalnych, mieszkań chronionych, noclegowni i domów dla bezdomnych, ustawę z dnia 26 kwietnia 2007 r. o zarządzaniu kryzysowym, ustawę z dnia 7 września 2007 r. o przygotowaniu finałowego turnieju Mistrzostw Europy w Piłce Nożnej UEFA EURO 2012, ustawę z dnia 3 października 2008 r. o udostępnianiu informacji o środowisku i jego ochronie, udziale społeczeństwa w ochronie środowiska oraz o ocenach oddziaływania na środowisko, ustawę z dnia 21 listopada 2008 r. o wspieraniu termomodernizacji i remontów, ustawę z dnia 12 lutego 2009 r. o szczególnych zasadach przygotowania i realizacji inwestycji w zakresie lotnisk użytku publicznego, ustawę z dnia 20 marca 2009 r. o bezpieczeństwie imprez masowych, ustawę z dnia 24 kwietnia 2009 r. o inwestycjach w zakresie terminalu regazyfikacyjnego skroplonego gazu ziemnego w Świnoujściu, ustawę z dnia 17 lipca 2009 r. o systemie zarządzania emisjami gazów cieplarnianych i innych substancji, ustawę z dnia 4 marca 2010 r. o infrastrukturze informacji przestrzennej, ustawę z dnia 9 kwietnia 2010 r. o Służbie Więziennej, ustawę z dnia 30 kwietnia 2010 r. o Narodowym Centrum Badań i Rozwoju, ustawę z dnia 7 maja 2010 r. o wspieraniu rozwoju usług i sieci telekomunikacyjnych, ustawę z dnia 8 lipca 2010 r. o szczególnych zasadach przygotowania do realizacji inwestycji w zakresie budowli przeciwpowodziowych, ustawę z dnia 29 października 2010 r. o rezerwach strategicznych, ustawę z dnia 5 stycznia 2011 r. – Kodeks wyborczy, ustawę z dnia 15 kwietnia 2011 r. o efektywności energetycznej oraz ustawę z dnia 29 czerwca 2011 r. o przygotowaniu i realizacji inwestycji w zakresie obiektów energetyki jądrowej oraz inwestycji towarzyszących.

- 2) Zmiany tekstu jednolitego wymienionej ustawy zostały ogłoszone w Dz. U. z 2007 r. Nr 107, poz. 732, Nr 120, poz. 818 i Nr 173, poz. 1218, z 2008 r. Nr 63, poz. 394, Nr 199, poz. 1227, Nr 201, poz. 1237, Nr 216, poz. 1370 i Nr 227, poz. 1505, z 2009 r. Nr 42, poz. 337, Nr 68, poz. 574, Nr 77, poz. 649, Nr 157, poz. 1241, Nr 161, poz. 1277, Nr 168, poz. 1323 i Nr 201, poz. 1540, z 2010 r. Nr 28, poz. 143 i 146, Nr 107, poz. 679, Nr 127, poz. 857, Nr 155, poz. 1035 i Nr 239, poz. 1592 oraz z 2011 r. Nr 234, poz. 1385 i 1386 i Nr 240, poz. 1429.
- 3) Zmiany tekstu jednolitego wymienionej ustawy zostały ogłoszone w Dz. U. z 2004 r. Nr 99, poz. 1001, z 2005 r. Nr 122, poz. 1024 i Nr 233, poz. 1993, z 2006 r. Nr 94, poz. 651, z 2007 r. Nr 125, poz. 873, z 2008 r. Nr 163, poz. 1014 i Nr 225, poz. 1503, z 2009 r. Nr 77, poz. 649 oraz z 2011 r. Nr 106, poz. 622 i Nr 133, poz. 767.
- 4) Zmiany tekstu jednolitego wymienionej ustawy zostały ogłoszone w Dz. U. z 2011 r. Nr 117, poz. 677, Nr 170, poz. 1015, Nr 171, poz. 1016 i Nr 230, poz. 1371.
- 5) Zmiany tekstu jednolitego wymienionej ustawy zostały ogłoszone w Dz. U. z 2003 r. Nr 170, poz. 1652, z 2004 r. Nr 6, poz. 41, Nr 93, poz. 895 i Nr 273, poz. 2703, z 2005 r. Nr 203, poz. 1683, z 2006 r. Nr 220, poz. 1600 i Nr 249, poz. 1834, z 2007 r. Nr 21, poz. 125, z 2008 r. Nr 171, poz. 1055, z 2009 r. Nr 92, poz. 753 i Nr 98, poz. 817 oraz z 2011 r. Nr 32, poz. 159, Nr 106, poz. 622, Nr 134, poz. 778 i Nr 228, poz. 1368.
- 6) Zmiany tekstu jednolitego wymienionej ustawy zostały ogłoszone w Dz. U. z 2011 r. Nr 32, poz. 159, Nr 45, poz. 235, Nr 94, poz. 551, Nr 135, poz. 789, Nr 142, poz. 829, Nr 185, poz. 1092 i Nr 232, poz. 1377.
- 7) Zmiany tekstu jednolitego wymienionej ustawy zostały ogłoszone w Dz. U. z 2004 r. Nr 273, poz. 2703, z 2005 r. Nr 155, poz. 1297 i Nr 172, poz. 1440, z 2006 r. Nr 12, poz. 61, z 2007 r. Nr 23, poz. 136 i Nr 99, poz. 666, z 2008 r. Nr 218, poz. 1391, z 2009 r. Nr 3, poz. 11, Nr 19, poz. 101,

-
- Nr 86, poz. 720, Nr 115, poz. 966, Nr 143, poz. 1164, Nr 157, poz. 1241 i Nr 223, poz. 1776 oraz z 2011 r. Nr 222, poz. 1321 i Nr 234, poz. 1387.
- 8) Zmiany tekstu jednolitego wymienionej ustawy zostały ogłoszone w Dz. U. z 2001 r. Nr 4, poz. 27, Nr 16, poz. 167 i Nr 154, poz. 1800, z 2002 r. Nr 25, poz. 253, Nr 153, poz. 1271, Nr 216, poz. 1824 i Nr 240, poz. 2058, z 2003 r. Nr 65, poz. 594, z 2004 r. Nr 146, poz. 1546, Nr 213, poz. 2157 i Nr 281, poz. 2783, z 2006 r. Nr 157, poz. 1119, Nr 220, poz. 1600 i Nr 251, poz. 1844, z 2008 r. Nr 180, poz. 1109, z 2009 r. Nr 39, poz. 309 i Nr 65, poz. 545 oraz z 2011 r. Nr 201, poz. 1180.
- 9) Zmiany tekstu jednolitego wymienionej ustawy zostały ogłoszone w Dz. U. z 2004 r. Nr 213, poz. 2157, z 2005 r. Nr 94, poz. 786, z 2006 r. Nr 53, poz. 385 i Nr 249, poz. 1828, z 2008 r. Nr 223, poz. 1459 i Nr 237, poz. 1650 oraz z 2009 r. Nr 30, poz. 190, Nr 65, poz. 545, Nr 222, poz. 1752 i Nr 223, poz. 1779.
- 10) Zmiany tekstu jednolitego wymienionej ustawy zostały ogłoszone w Dz. U. z 2006 r. Nr 144, poz. 1042, z 2008 r. Nr 223, poz. 1464, z 2009 r. Nr 18, poz. 97, Nr 79, poz. 666, Nr 92, poz. 753 i Nr 215, poz. 1664, z 2010 r. Nr 47, poz. 278 oraz z 2011 r. Nr 5, poz. 13, Nr 106, poz. 622, Nr 152, poz. 897 i Nr 230, poz. 1373.
- 11) Zmiany tekstu jednolitego wymienionej ustawy zostały ogłoszone w Dz. U. z 2005 r. Nr 109, poz. 925, Nr 175, poz. 1462, Nr 179, poz. 1486 i Nr 180, poz. 1494 i 1497, z 2006 r. Nr 17, poz. 141, Nr 104, poz. 708 i 711, Nr 190, poz. 1400, Nr 191, poz. 1410 i Nr 235, poz. 1701, z 2007 r. Nr 52, poz. 343, Nr 57, poz. 381, Nr 99, poz. 661, Nr 123, poz. 845 i Nr 176, poz. 1238, z 2008 r. Nr 37, poz. 214, Nr 100, poz. 649, Nr 163, poz. 1015, Nr 209, poz. 1320, Nr 220, poz. 1411 i 1426, Nr 223, poz. 1461 i 1462 i Nr 234, poz. 1573 i 1574, z 2009 r. Nr 3, poz. 11, Nr 18, poz. 97, Nr 79, poz. 663, Nr 91, poz. 739, Nr 92, poz. 753, Nr 97, poz. 802 i 803, Nr 98, poz. 817 i Nr 168, poz. 1323, z 2010 r. Nr 40, poz. 230, Nr 43, poz. 246, Nr 122, poz. 827, Nr 151, poz. 1013, Nr 152, poz. 1018, Nr 182, poz. 1228, Nr 219, poz. 1443, Nr 225, poz. 1466 i Nr 257, poz. 1726, z 2011 r. Nr 30, poz. 151, Nr 92, poz. 530, Nr 102, poz. 585, Nr 106, poz. 622, Nr 171, poz. 1016, Nr 204, poz. 1195, Nr 205, poz. 1210, Nr 208, poz. 1240 i 1241, Nr 222, poz. 1321, Nr 227, poz. 1367 i Nr 244, poz. 1454 oraz z 2012 r. poz. 113.
- 12) Zmiany tekstu jednolitego wymienionej ustawy zostały ogłoszone w Dz. U. z 2010 r. Nr 106, poz. 675, Nr 143, poz. 963, Nr 155, poz. 1043, Nr 197, poz. 1307 i Nr 200, poz. 1323 oraz z 2011 r. Nr 64, poz. 341, Nr 106, poz. 622, Nr 115, poz. 673, Nr 129, poz. 732, Nr 130, poz. 762, Nr 135, poz. 789, Nr 163, poz. 981, Nr 187, poz. 1110 i Nr 224, poz. 1337.
- 13) Zmiany wymienionej ustawy zostały ogłoszone w Dz. U. z 2002 r. Nr 23, poz. 221, Nr 153, poz. 1271 i Nr 240, poz. 2052, z 2003 r. Nr 124, poz. 1152 i Nr 190, poz. 1864, z 2004 r. Nr 141, poz. 1492, z 2005 r. Nr 150, poz. 1247, z 2008 r. Nr 210, poz. 1321 oraz z 2010 r. Nr 200, poz. 1326.
- 14) Zmiany tekstu jednolitego wymienionej ustawy zostały ogłoszone w Dz. U. z 2008 r. Nr 111, poz. 708, Nr 138, poz. 865, Nr 154, poz. 958, Nr 171, poz. 1056, Nr 199, poz. 1227, Nr 223, poz. 1464 i Nr 227, poz. 1505, z 2009 r. Nr 19, poz. 100, Nr 20, poz. 106, Nr 79, poz. 666, Nr 130, poz. 1070 i Nr 215, poz. 1664, z 2010 r. Nr 21, poz. 104, Nr 28, poz. 145, Nr 40, poz. 227, Nr 76, poz. 489, Nr 119, poz. 804, Nr 152, poz. 1018 i 1019, Nr 182, poz. 1228, Nr 229, poz. 1498 i Nr 249, poz. 1657 oraz z 2011 r. Nr 32, poz. 159, Nr 63, poz. 322, Nr 94, poz. 551, Nr 99, poz. 569, Nr 122, poz. 695, Nr 152, poz. 897, Nr 178, poz. 1060 i Nr 224, poz. 1341.
- 15) Zmiany tekstu jednolitego wymienionej ustawy zostały ogłoszone w Dz. U. z 2010 r. Nr 203, poz. 1351 oraz z 2011 r. Nr 106, poz. 622, Nr 117, poz. 678, Nr 138, poz. 809, Nr 152, poz. 897 i Nr 171, poz. 1016.
- 16) Zmiany tekstu jednolitego wymienionej ustawy zostały ogłoszone w Dz. U. z 2007 r. Nr 147, poz. 1033, z 2009 r. Nr 18, poz. 97 oraz z 2010 r. Nr 47, poz. 278 i Nr 238, poz. 1578.
- 17) Zmiany wymienionej ustawy zostały ogłoszone w Dz. U. z 2002 r. Nr 216, poz. 1826, z 2003 r. Nr 203, poz. 1966, z 2004 r. Nr 240, poz. 2406, z 2006 r. Nr 64, poz. 447, Nr 84, poz. 587 i Nr 208, poz. 1535, z 2007 r. Nr 35, poz. 219 oraz z 2011 r. Nr 106, poz. 622.
- 18) Zmiany tekstu jednolitego wymienionej ustawy zostały ogłoszone w Dz. U. z 2006 r. Nr 86, poz. 602, Nr 94, poz. 657, Nr 167, poz. 1193 i Nr 249, poz. 1833, z 2007 r. Nr 128, poz. 902 i Nr 173, poz. 1218, z 2010 r. Nr 3, poz. 13 oraz z 2011 r. Nr 224, poz. 1342.
- 19) Zmiany wymienionej ustawy zostały ogłoszone w Dz. U. z 2002 r. Nr 93, poz. 820, Nr 200, poz. 1689, Nr 230, poz. 1923 i Nr 240, poz. 2055, z 2003 r. Nr 65, poz. 594, z 2004 r. Nr 273, poz. 2703 oraz z 2006 r. Nr 218, poz. 1592.

-
- 20) Zmiany wymienionej ustawy zostały ogłoszone w Dz. U. z 2002 r. Nr 238, poz. 2019, z 2004 r. Nr 222, poz. 2249, z 2006 r. Nr 104, poz. 708 i 711, z 2007 r. Nr 176, poz. 1238, z 2008 r. Nr 214, poz. 1347, z 2009 r. Nr 125, poz. 1036 i Nr 168, poz. 1323, z 2010 r. Nr 155, poz. 1039 oraz z 2011 r. Nr 106, poz. 622, Nr 163, poz. 981, Nr 227, poz. 1367 i Nr 228, poz. 1368.
- 21) Zmiany tekstu jednolitego wymienionej ustawy zostały ogłoszone w Dz. U. z 2006 r. Nr 104, poz. 708 i 711, Nr 141, poz. 1008, Nr 170, poz. 1217 i Nr 249, poz. 1829, z 2007 r. Nr 50, poz. 331 i Nr 82, poz. 558, z 2008 r. Nr 97, poz. 625, Nr 144, poz. 901, Nr 177, poz. 1095, Nr 180, poz. 1113 i Nr 227, poz. 1505, z 2009 r. Nr 18, poz. 97 i Nr 42, poz. 340, z 2010 r. Nr 47, poz. 278 i Nr 182, poz. 1228 oraz z 2011 r. Nr 80, poz. 432, Nr 106, poz. 622, Nr 170, poz. 1015, Nr 171, poz. 1016 i Nr 240, poz. 1429.
- 22) Zmiany wymienionej ustawy zostały ogłoszone w Dz. U. z 2004 r. Nr 19, poz. 177 i Nr 146, poz. 1546, z 2006 r. Nr 183, poz. 1354 i Nr 251, poz. 1844, z 2009 r. Nr 65, poz. 545 oraz z 2011 r. Nr 168, poz. 1006.
- 23) Zmiany wymienionej ustawy zostały ogłoszone w Dz. U. z 2003 r. Nr 217, poz. 2124, z 2004 r. Nr 91, poz. 870, z 2006 r. Nr 157, poz. 1119, z 2009 r. Nr 65, poz. 545 i Nr 195, poz. 1503 oraz z 2011 r. Nr 28, poz. 143.
- 24) Zmiany wymienionej ustawy zostały ogłoszone w Dz. U. z 2004 r. Nr 6, poz. 41 i Nr 141, poz. 1492, z 2005 r. Nr 113, poz. 954 i Nr 130, poz. 1087, z 2006 r. Nr 45, poz. 319 i Nr 225, poz. 1635, z 2007 r. Nr 127, poz. 880, z 2008 r. Nr 199, poz. 1227, Nr 201, poz. 1237 i Nr 220, poz. 1413, z 2010 r. Nr 24, poz. 124, Nr 75, poz. 474, Nr 106, poz. 675, Nr 119, poz. 804, Nr 130, poz. 871, Nr 149, poz. 996 i Nr 155, poz. 1043 oraz z 2011 r. Nr 32, poz. 159 i Nr 153, poz. 901.
- 25) Zmiany tekstu jednolitego wymienionej ustawy zostały ogłoszone w Dz. U. z 2007 r. Nr 176, poz. 1238 i Nr 191, poz. 1374, z 2008 r. Nr 59, poz. 359, Nr 144, poz. 902, Nr 206, poz. 1289 i Nr 227, poz. 1505, z 2009 r. Nr 1, poz. 3, Nr 18, poz. 97, Nr 19, poz. 100, Nr 98, poz. 817, Nr 115, poz. 966, Nr 157, poz. 1241 i Nr 214, poz. 1658 oraz z 2011 r. Nr 5, poz. 13, Nr 102, poz. 586, Nr 106, poz. 622, Nr 187, poz. 1113, Nr 205, poz. 1209, Nr 227, poz. 1367, Nr 230, poz. 1372 i Nr 233, poz. 1381.
- 26) Zmiany tekstu jednolitego wymienionej ustawy zostały ogłoszone w Dz. U. z 2009 r. Nr 18, poz. 97 i Nr 168, poz. 1323, z 2010 r. Nr 47, poz. 278 i Nr 182, poz. 1228 oraz z 2011 r. Nr 106, poz. 622 i Nr 171, poz. 1016.
- 27) Zmiany tekstu jednolitego wymienionej ustawy zostały ogłoszone w Dz. U. z 2010 r. Nr 161, poz. 1078 i Nr 182, poz. 1228 oraz z 2011 r. Nr 5, poz. 13, Nr 28, poz. 143, Nr 87, poz. 484, Nr 234, poz. 1386 i Nr 240, poz. 1429.
- 28) Zmiany wymienionej ustawy zostały ogłoszone w Dz. U. z 2005 r. Nr 249, poz. 2104, z 2006 r. Nr 79, poz. 551, z 2009 r. Nr 19, poz. 101, Nr 157, poz. 1241 i Nr 223, poz. 1778, z 2010 r. Nr 182, poz. 1228 oraz z 2011 r. Nr 240, poz. 1429.
- 29) Zmiany wymienionej ustawy zostały ogłoszone w Dz. U. z 2007 r. Nr 23, poz. 138 i Nr 192, poz. 1382, z 2010 r. Nr 56, poz. 338, Nr 182, poz. 1228 i Nr 257, poz. 1726 oraz z 2011 r. Nr 171, poz. 1016.
- 30) Zmiany wymienionej ustawy zostały ogłoszone w Dz. U. z 2009 r. Nr 11, poz. 59, Nr 65, poz. 553, Nr 85, poz. 716 i Nr 131, poz. 1076, z 2010 r. Nr 240, poz. 1600 oraz z 2011 r. Nr 22, poz. 114.
- 31) Zmiany wymienionej ustawy zostały ogłoszone w Dz. U. z 2008 r. Nr 227, poz. 1505, z 2009 r. Nr 42, poz. 340, Nr 84, poz. 700 i Nr 157, poz. 1241, z 2010 r. Nr 28, poz. 145, Nr 106, poz. 675, Nr 119, poz. 804, Nr 143, poz. 963 i Nr 182, poz. 1228 oraz z 2011 r. Nr 32, poz. 159, Nr 122, poz. 695, Nr 132, poz. 766, Nr 135, poz. 789, Nr 152, poz. 897, Nr 163, poz. 981, Nr 170, poz. 1015 i Nr 178, poz. 1060.
- 32) Zmiany wymienionej ustawy zostały ogłoszone w Dz. U. z 2010 r. Nr 182, poz. 1228 i Nr 238, poz. 1578 oraz z 2011 r. Nr 112, poz. 654 i Nr 291, poz. 1707.
- 33) Zmiany wymienionej ustawy zostały ogłoszone w Dz. U. z 2011 r. Nr 26, poz. 134, Nr 94, poz. 550, Nr 102, poz. 588, Nr 134, poz. 777, Nr 147, poz. 881, Nr 149, poz. 889, Nr 171, poz. 1016 i Nr 217, poz. 1281.
- 34) Zmiany tekstu jednolitego wymienionej ustawy zostały ogłoszone w Dz. U. z 1998 r. Nr 106, poz. 668 i Nr 113, poz. 717, z 1999 r. Nr 99, poz. 1152, z 2000 r. Nr 19, poz. 239, Nr 43, poz. 489, Nr 107, poz. 1127 i Nr 120, poz. 1268, z 2001 r. Nr 11, poz. 84, Nr 28, poz. 301, Nr 52, poz. 538, Nr 99, poz. 1075, Nr 111, poz. 1194, Nr 123, poz. 1354, Nr 128, poz. 1405 i Nr 154, poz. 1805,

z 2002 r. Nr 74, poz. 676, Nr 135, poz. 1146, Nr 196, poz. 1660, Nr 199, poz. 1673 i Nr 200, poz. 1679, z 2003 r. Nr 166, poz. 1608 i Nr 213, poz. 2081, z 2004 r. Nr 96, poz. 959, Nr 99, poz. 1001, Nr 120, poz. 1252 i Nr 240, poz. 2407, z 2005 r. Nr 10, poz. 71, Nr 68, poz. 610, Nr 86, poz. 732 i Nr 167, poz. 1398, z 2006 r. Nr 104, poz. 708 i 711, Nr 133, poz. 935, Nr 217, poz. 1587 i Nr 221, poz. 1615, z 2007 r. Nr 64, poz. 426, Nr 89, poz. 589, Nr 176, poz. 1239, Nr 181, poz. 1288 i Nr 225, poz. 1672, z 2008 r. Nr 93, poz. 586, Nr 116, poz. 740, Nr 223, poz. 1460 i Nr 237, poz. 1654, z 2009 r. Nr 6, poz. 33, Nr 56, poz. 458, Nr 58, poz. 485, Nr 98, poz. 817, Nr 99, poz. 825, Nr 115, poz. 958, Nr 157, poz. 1241 i Nr 219, poz. 1704, z 2010 r. Nr 105, poz. 655, Nr 135, poz. 912, Nr 182, poz. 1228, Nr 224, poz. 1459, Nr 249, poz. 1655 i Nr 254, poz. 1700 oraz z 2011 r. Nr 36, poz. 181, Nr 63, poz. 322, Nr 80, poz. 432, Nr 144, poz. 855, Nr 149, poz. 887 i Nr 232, poz. 1378.

- ³⁵⁾ Zmiany wymienionej ustawy zostały ogłoszone w Dz. U. z 2009 r. Nr 157, poz. 1241 i Nr 219, poz. 1706 oraz z 2011 r. Nr 82, poz. 451, Nr 185, poz. 1092 i Nr 201, poz. 1183.

UZASADNIENIE

- I. Cel projektu ustawy o zmianie ustawy o działach administracji rządowej oraz niektórych innych ustaw

Celem projektowanej ustawy jest wprowadzenie do systemu prawa rozwiązań pozwalających na sprawne i skuteczne inicjowanie oraz przygotowywanie decyzji strategicznych, przede wszystkim w zakresie polityki przestrzennej i polityki miejskiej, a tym samym sprawne prowadzenie spójnej polityki rozwoju w Polsce.

W obecnym stanie prawnym w ramach kompetencji w zakresie polityki przestrzennej występuje sprzeczność:

- z jednej strony w ustawie z dnia 4 września 1997 r. o działach administracji rządowej (Dz. U. z 2007 r. Nr 65, poz. 437, z późn. zm.) zadania z zakresu szeroko pojętej gospodarki przestrzennej są przypisane ministrowi właściwemu do spraw budownictwa, gospodarki przestrzennej i mieszkaniowej,
- z drugiej strony ustawa z dnia 27 marca 2003 r. o planowaniu i zagospodarowaniu przestrzennym (Dz. U. Nr 80, poz. 717, z późn. zm.) przypisuje ministrowi właściwemu do spraw rozwoju regionalnego przygotowanie koncepcji przestrzennego zagospodarowania kraju, określającej politykę przestrzenną państwa.

Art. 9a ust. 1 pkt 8 ustawy z dnia 4 września 1997 r. o działach administracji rządowej, który umiejscawia politykę miejską w dziale: „budownictwo, gospodarka przestrzenna i mieszkaniowa” nie odzwierciedla ani nowej roli tego pojęcia, ani miejsca polityki miejskiej w układzie działań programowanych i realizacyjnych (w tym inwestycyjnych związanych z funduszami strukturalnymi) nowoczesnej polityki regionalnej (ukierunkowanej terytorialnie). Przedmiotowy przepis ogranicza zakres tego pojęcia do polityki związanej wyłącznie z problematyką urbanistyczną – zagospodarowania przestrzeni w miastach. Powoduje to niemożność wykorzystania polityki miejskiej jako instrumentu rozwoju społeczno-gospodarczego kraju.

Zmiana w projektowanej ustawie polega na dokonaniu podziału kompetencji w ramach działu administracji rządowej „budownictwo, gospodarka przestrzenna i mieszkaniowa” przez:

- 1) wydzielenie z niego zagadnień związanych z zagospodarowaniem przestrzennym na poziomie krajowym i regionalnym (wojewódzkim) oraz
- 2) polityki miejskiej.

Zadania te zostaną przeniesione do działu administracji rządowej „rozwój regionalny”. W dziale „budownictwo, gospodarka przestrzenna i mieszkaniowa” pozostaną zagadnienia z zakresu planowania i zagospodarowania przestrzennego na poziomie lokalnym, tj. gminy i powiatu.

Z uwagi na dokonywany podział kompetencji dział „budownictwo, gospodarka przestrzenna i mieszkaniowa” zmieni nazwę na „budownictwo, lokalne planowanie przestrzenne i mieszkalnictwo”, co odpowiada zakresowi spraw, które będą do niego należeć.

W konsekwencji zmianie ulegnie również zmiana nazwy ministra właściwego do zadań objętych nowym działem z dotychczasowego „ministra właściwego do spraw budownictwa, gospodarki przestrzennej i mieszkaniowej” na „ministra właściwego do spraw budownictwa, lokalnego planowania przestrzennego i mieszkalnictwa”.

Organem wiodącym w zakresie planowania przestrzennego na obszarach morskich pozostanie minister właściwy do spraw gospodarki morskiej, natomiast minister właściwy do spraw rozwoju regionalnego będzie pełnił funkcję organu współdziałającego w zakresie przygotowywania dokumentów planistycznych na obszarach morskich Rzeczypospolitej Polskiej.

Ponadto w kontekście proponowanych zmian w ustawie z dnia 4 września 1997 r. o działach administracji rządowej uporządkowana zostanie terminologia używana w innych ustawach związanych ze zmianą zakresu kompetencji organów.

Konsekwencje projektowanych zmian

Projektowane rozwiązania pozwolą na zmianę podejścia do roli polityki przestrzennej i polityki miejskiej państwa przez stworzenie jednego ośrodka

decyzyjnego zdolnego do budowania zintegrowanego systemu zarządzania rozwojem¹⁾. Rozszerzenie kompetencji ministra właściwego do spraw rozwoju regionalnego w odniesieniu do planowania przestrzennego i polityki miejskiej stworzy warunki kompleksowego gospodarowania przestrzenią i rozwoju kraju.

Zaproponowana zmiana ustawy z dnia 4 września 1997 r. o działach administracji rządowej w zakresie połączenia zagadnień zagospodarowania przestrzennego w skali krajowej i regionalnej, polityki miejskiej oraz polityki regionalnej będzie początkiem zmian systemowych w obrębie zintegrowanego zarządzania rozwojem.

Podział kompetencji dokonany projektowaną ustawą nie będzie powodował kolizji między zakresami działania organów administracji rządowej i pozostaje spójny w odniesieniu do poszczególnych zadań wykonywanych przez ministra właściwego do spraw rozwoju regionalnego oraz ministra właściwego do spraw budownictwa, lokalnego planowania przestrzennego i mieszkalnictwa.

Projektowane rozwiązania nie spowodują zmian w zakresie właściwości organów gminnych do wydawania decyzji lokalizacyjnych oraz procedury odwoławczej. Tym samym nie pociągają za sobą żadnych trudności związanych ze zmianą kompetencji organów dla obywateli oraz dla przedsiębiorców. Proponowane zmiany poprawią natomiast jakość życia obywateli zarówno przez uporządkowanie zasad gospodarowania przestrzenią, poprawę estetyki przestrzeni, jak i stworzenie przejrzystych zasad jej użytkowania oraz wzmocnienie udziału obywateli w podejmowaniu decyzji o zagospodarowaniu przestrzeni, w której żyją i pracują.

Podział kompetencji dokonany projektowaną ustawą nie będzie zatem wywierał negatywnego wpływu na sytuację prawną obywateli oraz przedsiębiorców, ponieważ nie spowoduje żadnych zmian w odniesieniu do właściwości organów, zakresu wydawanych w stosunku do nich rozstrzygnięć, nie nałoży również żadnych dodatkowych obowiązków.

Jednocześnie projektowane rozwiązania będą miały pozytywny wpływ na samorządy województw, ponieważ będą stanowić zachętę do wzajemnej współpracy, a w rezultacie również zapewnią spójność w wydatkowaniu środków funduszy UE w ramach zintegrowanego podejścia do rozwoju społeczno-gospodarczego.

Włączenie do działu „rozwój regionalny” spraw z zakresu zagospodarowania przestrzennego na poziomie krajowym i regionalnym oraz polityki miejskiej zostało uzgodnione z Ministerstwem Transportu, Budownictwa i Gospodarki Morskiej.

Powiązanie zmian z innymi dokumentami

Projektowane zmiany stanowią realizację postanowień przyjętej przez Radę Ministrów dnia 13 grudnia 2011 r. Koncepcji Przestrzennego Zagospodarowania Kraju 2030 r. (dalej: „KPZK 2030”)²⁾ oraz Planu Działań KSRR³⁾, przyjętego przez Radę Ministrów dnia 2 listopada 2010 r.

KPZK 2030 realizuje działanie wynikające z Krajowego Programu Reform na rzecz realizacji strategii „Europa 2020”, przypisane Ministrowi Rozwoju Regionalnego, mające na celu podniesienie jakości stanowiącego prawa i usług świadczonych przez administrację publiczną: „1.1.3 Uporządkowanie systemu planowania i zarządzania przestrzennego, z uwzględnieniem potrzeb rozwoju gospodarki”.

Korzyści płynące z proponowanych zmian

Umieszczenie kompetencji z zakresu planowania społeczno-gospodarczego i przestrzennego na poziomie kraju i regionu w jednym dziale będzie sprzyjało równoległemu stosowaniu instrumentów planistycznych i inwestycyjnych do bardziej efektywnego wykorzystywania przestrzeni i specyficznych potencjałów poszczególnych obszarów kraju. Główne korzyści, jakie niosą projektowane zmiany, to przede wszystkim:

- wprowadzenie współzależności celów polityki przestrzennej z celami polityki regionalnej, w tym formułowanie kierunków rozwoju społeczno-gospodarczego i przestrzennego w odniesieniu do całego kraju, jak i poszczególnych regionów,
- lepsza koordynacja działań podmiotów publicznych i polityk publicznych mających podstawowe znaczenie dla zagospodarowania przestrzennego danego obszaru, przez tworzenie warunków rozwoju, w tym dla przedsiębiorczości, w postaci uporządkowanej przestrzeni, jasnych zasad

gospodarowania przestrzeni, zapobiegania konfliktom funkcji nadawanej przestrzeni przez różnych aktorów,

- osiągnięcie większej spójności planowania strategicznego z programowaniem działań w ramach programów rozwoju i programów operacyjnych współfinansowanych ze środków Unii Europejskiej na poziomie krajowym i regionalnym, co nabiera szczególnego znaczenia w obserwowanym kierunku zdobywania coraz większego znaczenia „wymiaru terytorialnego” w polityce spójności Unii Europejskiej. Wyrazem tego trendu są propozycje rozporządzeń przyszłej perspektywy finansowej 2014 – 2020, przyjęcie podczas prezydencji węgierskiej w Radzie UE Agendy Terytorialnej dla UE, przyjęcie w trakcie polskiej prezydencji w Radzie UE Mapy drogowej dla Agendy Terytorialnej dla UE,
- spójność określenia działań państwa w sferze legislacyjnej i instytucjonalnej dla wzmocnienia efektywności systemu planowania przestrzennego i działań rozwojowych (w tym inwestycyjnych) ukierunkowanych terytorialnie, zgodnie z zasadami zintegrowanego podejścia do rozwoju.

II. Polityka miejska

Przeniesienie zagadnienia „polityka miejska” do działu „rozwój regionalny” umożliwi zapewnienie kompleksowego podejścia do rozwoju obszarów miejskich, co postulowane jest od dłuższego czasu przez przedstawicieli środowisk urbanistycznych, a także przez władze miast.

Zgodnie z przyjętymi przez Radę Ministrów dokumentami: „Krajowa Strategia Rozwoju Regionalnego 2010 – 2020: Regiony, Miasta, Obszary wiejskie” (13 lipca 2010 r.) oraz KPZK 2030 (13 grudnia 2011 r.), politykę miejską należy rozumieć jako integralny element polityki regionalnej (ukierunkowanej terytorialnie). Przedmiotem tak pojmowanej polityki miejskiej jest oddziaływanie na zagadnienia przestrzenne, społeczne i ekonomiczne za pomocą instrumentów prawnych i finansowych pozostających w sferze działania władz publicznych.

Polityka miejska powinna być definiowana jako świadoma i celowa działalność państwa, kształtująca rozwój społeczno-gospodarczy i przestrzenny funkcjonalnych

obszarów miejskich, realizowana na wszystkich poziomach zarządzania: krajowym, regionalnym oraz lokalnym. Jej uczestnikami są wszyscy aktorzy publiczni i niepubliczni, których działania są istotne dla osiągnięcia celów tej polityki.

Krajowa polityka miejska jest polityką ukierunkowaną terytorialnie, a jej głównym celem jest wzmocnienie i przyspieszenie rozwoju miast, a także rozprzestrzenienie się rozwoju z ośrodków wzrostu na ich obszary funkcjonalne oraz na obszar całego kraju.

Tak rozumiana polityka miejska ma koncentrować się na wspieraniu rozwoju społeczno-gospodarczego polskich miast oraz ustalać priorytety ich rozwoju, które będą wdrażane w ramach polityki regionalnej, przede wszystkim przy wykorzystaniu środków strukturalnych UE. Polityka miejska ma tworzyć instrumenty prawne i organizacyjne wspierające rozwój miast i obszarów zurbanizowanych.

Polityka miejska w ww. rozumieniu nie będzie obejmowała zagadnień dotyczących zagospodarowania przestrzennego na poziomie planowania lokalnego, tj. tematyki architektury, budownictwa, nadzoru architektoniczno-budowlanego, wspierania mieszkalnictwa, gospodarki nieruchomościami, infrastruktury itd. – zagadnienia te pozostaną w zakresie działania ministra właściwego do spraw budownictwa, lokalnego planowania przestrzennego i mieszkalnictwa. Działania w miastach w tym zakresie wyczerpuje pojęcie zagospodarowania przestrzennego na poziomie lokalnym (uwzględniające także dokumenty, takie jak np. plany zagospodarowania miejscowego, jak również decyzje lokalizacyjne).

Przeniesienie zagadnienia polityki miejskiej do działu rozwój regionalny nie wpłynie zatem na ograniczenie kompetencji ministra właściwego do spraw budownictwa, lokalnego planowania przestrzennego i mieszkalnictwa, tj. właściwości w zakresie zagospodarowania przestrzennego na poziomie miejscowym (architektura, budownictwo, nadzór architektoniczno-budowlany, wspieranie mieszkalnictwa, gospodarka nieruchomościami, infrastruktura itd). Minister właściwy do spraw budownictwa, lokalnego planowania przestrzennego i mieszkalnictwa, odpowiadając za planowanie na poziomie lokalnym, będzie kontynuował, zgodnie z kompetencjami, realizację zadań dotyczących nadzoru

i koordynacji działań w miastach (tj. działań związanych z architekturą, budownictwem, nadzorem architektoniczno-budowlanym, wspieraniem mieszkalnictwa, gospodarką nieruchomościami, infrastrukturą itd.).

Skutki płynące z przeniesienia zagadnienia polityki miejskiej do działu „rozwój regionalny” to przede wszystkim:

- wzmocnienie efektywności wydatkowania środków publicznych (w tym środków strukturalnych UE) na rozwój obszarów miejskich – środki będą wydawane na kompleksowe i innowacyjne projekty, wpisujące się w priorytety zdefiniowane na poziomie krajowym (w przygotowywanym dokumencie Krajowa Polityka Miejska),
- koordynacja działań rozwojowych na obszarach miejskich, prowadzonych przez poszczególne poziomy zarządzania (koordynacja pionowa) oraz przez różne resorty (koordynacja pozioma),
- umożliwienie przygotowania zestawu instrumentów zachęcających samorządy lokalne do współpracy na obszarach funkcjonalnych miast, w tym na obszarach metropolitalnych (w ramach polityki spójności stworzone zostaną zachęty finansowe skłaniające samorządy do współpracy – promowane będą projekty przygotowywane wspólnie przez więcej niż jeden samorząd gminy).

Minister Rozwoju Regionalnego zgodnie z zapisami KSRR i wynikającego z niej Planu działań⁴⁾ prowadzi prace nad dokumentem Krajowa Polityka Miejska, który doprecyzuje rolę i instrumenty wsparcia dla obszarów miejskich.

III. Podział kompetencji w zakresie zagospodarowania przestrzennego

Poziom regionalny⁵⁾

Powiązanie planowania przestrzennego na poziomie regionalnym, którego podstawowym instrumentem są plany zagospodarowania przestrzennego województw, z systemem planowania społeczno-gospodarczego, którego głównym narzędziem są strategie rozwoju województw i programy, pozwoli m.in. na:

- unikanie duplikacji procesów planistycznych (oszczędności w zatrudnieniu i kosztach),
- ściślejszą koordynację różnych polityk sektorowych o charakterze inwestycyjnym z procesem planowania przestrzennego,
- wykorzystanie w zintegrowany sposób potencjałów przestrzennych, społecznych i gospodarczych województw,
- ścisłe powiązanie finansowania inwestycji z właściwym ich rozmieszczeniem w przestrzeni dla realizacji celów strategicznych państwa i województwa,
- unikanie konfliktów przestrzennych,
- lepszą organizację procesów ochrony środowiska,
- ustalenie priorytetów w katalogu działań z zakresu infrastruktury transportowej.

Przejęcie przez ministra właściwego do spraw rozwoju regionalnego zadań z zakresu planowania i zagospodarowania przestrzennego na poziomie krajowym i regionalnym będzie oznaczało zmianę organu wiodącego, odpowiedzialnego za ustawę z dnia 27 marca 2003 r. o planowaniu i zagospodarowaniu przestrzennym, którym, w miejsce dotychczasowego Ministra Transportu, Budownictwa i Gospodarki Morskiej, będzie Minister Rozwoju Regionalnego.

Poziom lokalny

Powiązanie planowania przestrzennego na poziomie lokalnym będzie miało pośredni wpływ, przez koncentrację systemu planowania przestrzennego w skali lokalnej, na procesy właściwej lokalizacji inwestycji wynikających z programów i strategii przygotowywanych na poziomie krajowym i regionalnym. Odbywać się to będzie przez ściślejsze powiązanie procesu tworzenia i aktualizacji miejscowych planów zagospodarowania przestrzennego z procesem inwestycyjnym w gminach i powiatach zarówno w odniesieniu do inwestycji publicznych, jak i prywatnych celu publicznego. Minister właściwy do spraw budownictwa, lokalnego planowania przestrzennego i mieszkalnictwa będzie odpowiedzialny za określanie warunków realizacji inwestycji i warunków tworzenia planów zagospodarowania przestrzennego, a we

współpracy z ministrem właściwym do spraw rozwoju regionalnego, za określenie sposobu uwzględniania na poziomie lokalnym inwestycji wynikających ze zintegrowanych procesów planowania społeczno-gospodarczego na poziomie krajowym i regionalnym.

IV. Szczegółowy opis projektowanych rozwiązań

W konsekwencji zmian proponowanych w ustawie z dnia 4 września 1997 r. o działach administracji rządowej, uporządkowania w tym zakresie wymaga terminologia używana w innych ustawach. W związku z propozycją poszerzenia zakresu kompetencji ministra właściwego do spraw rozwoju regionalnego oraz wyłączenia kwestii planowania i zagospodarowania przestrzennego na poziomie krajowym i regionalnym oraz polityki miejskiej z zakresu działania ministra właściwego do spraw budownictwa, gospodarki przestrzennej i mieszkaniowej, a także wobec zmiany nazwy działu administracji rządowej, projekt przewiduje odpowiednie zmiany w powyższym zakresie w poszczególnych ustawach, w tym zmiany dotyczące uporządkowania kwestii pojęciowych związanych z zakresem kompetencji organów.

Zgodnie z projektowaną nowelizacją, do kompetencji ministra właściwego do spraw budownictwa, lokalnego planowania przestrzennego i mieszkalnictwa należą:

- 1) nadzór oraz powoływanie i odwoływanie przewodniczącego i członków Głównej Komisji Urbanistyczno-Architektonicznej oraz ustalanie regulaminu określającego organizację i tryb działania tej komisji na podstawie art. 8 ustawy z dnia 27 marca 2003 r. o planowaniu i zagospodarowaniu przestrzennym, zwanej dalej „upzp”,
- 2) określanie, w drodze rozporządzenia, wymaganego zakresu projektu studium uwarunkowań i kierunków zagospodarowania przestrzennego gminy w części tekstowej i graficznej (art. 10 ust. 4 upzp),
- 3) określanie, w drodze rozporządzenia, wymaganego zakres projektu miejscowego planu zagospodarowania przestrzennego w części tekstowej i graficznej (art. 16 ust. 2 upzp),

- 4) określenie w porozumieniu z Ministrem Obrony Narodowej, ministrem właściwym do spraw rozwoju regionalnego oraz ministrem właściwym do spraw wewnętrznych, w drodze rozporządzenia, sposobu uwzględniania w zagospodarowaniu przestrzennym potrzeb obronności i bezpieczeństwa państwa (art. 16 ust. 3 upzp),
- 5) określanie, w drodze rozporządzenia, sposobu ustalania wymagań dotyczących nowej zabudowy i zagospodarowania terenu w przypadku braku planu miejscowego (art. 61 ust. 6 upzp),
- 6) określanie, w drodze rozporządzenia, wzoru rejestrów decyzji o ustaleniu warunków zabudowy oraz decyzji o ustaleniu lokalizacji inwestycji celu publicznego (art. 67 ust. 2 upzp),
- 7) określanie, w drodze rozporządzenia, stosowanych w decyzji o ustaleniu lokalizacji inwestycji celu publicznego oraz w decyzji o warunkach zabudowy oznaczeń i nazewnictwa (art. 67 ust. 3 upzp).

Jednocześnie minister właściwy do spraw budownictwa, lokalnego planowania przestrzennego i mieszkalnictwa pozostanie właściwy w zakresie realizacji zadań określonych w ustawach innych niż ustawa o planowaniu i zagospodarowaniu przestrzennym, które mieszczą się w zakresie pojęcia planowanie i zagospodarowanie przestrzenne na poziomie lokalnym, tj:

- 1) pełnienie nadzoru nad samorządami: architektów, urbanistów i inżynierów budownictwa na podstawie ustawy z dnia 15 grudnia 2000 r. o samorządach zawodowych architektów, inżynierów budownictwa oraz urbanistów,
- 2) opiniowanie programu studiów podyplomowych na kierunkach: architektura, budownictwo, inżynieria środowiska, energetyka lub pokrewnych w zakresie audytu energetycznego na potrzeby termomodernizacji oraz oceny energetycznej budynków na podstawie art. 5 ustawy z dnia 7 lipca 1994 r. – Prawo budowlane, zwanej dalej „Pr. Bud”,
- 3) współuczestnictwo w wydawaniu przez ministra właściwego do spraw instytucji finansowych rozporządzenia w sprawie szczegółowego zakresu ubezpieczenia obowiązkowego za szkody wyrządzone w związku ze sporządzaniem świadectwa charakterystyki energetycznej, terminu powstania

obowiązku ubezpieczenia oraz minimalnej sumy gwarancyjnej na podstawie art. 5² ust. 2 Pr. Bud,

- 4) określenie, w drodze rozporządzenia, warunków technicznych, jakim powinny odpowiadać obiekty budowlane i ich usytuowanie, na podstawie art. 7 Pr. Bud,
- 5) współudział w określeniu przez ministra właściwego do spraw środowiska, w drodze rozporządzenia, sposobu wyznaczania obszaru i granic aglomeracji na podstawie art. 43 ust. 4a ustawy z dnia 18 lipca 2001 r. – Prawo wodne,
- 6) określenie w porozumieniu z ministrem właściwym do spraw zdrowia, w drodze rozporządzenia, wymagań, jakie muszą spełniać cmentarze, groby i inne miejsca grzebania zwłok, na podstawie art. 20 ust. 1 ustawy z dnia 31 stycznia 1959 r. o cmentarzach i chowaniu zmarłych,
- 7) pełnienie roli organu wiodącego w zakresie tematu danych przestrzennych w zakresie zagospodarowania przestrzennego na podstawie ustawy z dnia 4 marca 2010 r. o infrastrukturze informacji przestrzennej,
- 8) pełnienie roli organu odwoławczego od decyzji o ustaleniu lokalizacji inwestycji realizowanych na podstawie:
 - a) art. 9q ust. 5 ustawy z dnia 28 marca 2003 r. o transporcie kolejowym,
 - b) art. 24 ust. 5 ustawy z dnia 7 września 2007 r. o przygotowaniu finałowego turnieju Mistrzostw Europy w Piłce Nożnej UEFA EURO 2012,
 - c) art. 5 ust. 3 ustawy z dnia 24 kwietnia 2009 r. o inwestycjach w zakresie terminalu regazyfikacyjnego skroplonego gazu ziemnego w Świnoujściu,
 - d) art. 58 ust. 1 ustawy z dnia 7 maja 2010 r. o wspieraniu rozwoju usług i sieci telekomunikacyjnych,
 - e) art. 4 ust. 4 ustawy z dnia 29 czerwca 2011 r. o przygotowaniu i realizacji inwestycji w zakresie obiektów energetyki jądrowej oraz inwestycji towarzyszących,

- f) art. 5 ust. 2 ustawy z dnia 8 lipca 2010 r. o szczególnych zasadach przygotowania do realizacji inwestycji w zakresie budowli przeciwpowodziowych,
- 9) pełnienie roli organu odwoławczego od decyzji o pozwoleniu na realizację inwestycji na podstawie:
 - a) art. 11g ust. 1 pkt 2 ustawy z dnia 10 kwietnia 2003 r. o szczególnych zasadach przygotowywania i realizacji inwestycji w zakresie dróg publicznych,
 - b) art. 12 ust. 1 ustawy z dnia 12 lutego 2009 r. o szczególnych zasadach przygotowania i realizacji inwestycji w zakresie lotnisk użytku publicznego.

Dodatkowo w zakresie kompetencji ministra właściwego do spraw budownictwa, lokalnego planowania przestrzennego i mieszkalnictwa pozostanie ogólny nadzór nad przepisami ustawy z dnia 8 lipca 2005 r. o rodzinnych ogrodach działkowych.

Jednocześnie na podstawie art. 23 projektowanej ustawy zostaje uchylony art. 55 ust. 8 pkt 1 ustawy z dnia 3 lipca 2002 r. – Prawo lotnicze, który nakłada na ministra właściwego do spraw budownictwa, gospodarki przestrzennej i mieszkaniowej obowiązek zaopiniowania Planu generalnego lotniska w zakresie zgodności z koncepcją przestrzennego zagospodarowania kraju. Uchylenie przedmiotowego przepisu pozostaje uzasadnione z uwagi na wskazanie ministra właściwego do spraw rozwoju regionalnego jako organu, do kompetencji którego należy zagospodarowanie przestrzenne na poziomie krajowym i regionalnym. Ponadto Plan generalny podlega zatwierdzeniu przez ministra właściwego do spraw transportu w zakresie zgodności z polityką transportową kraju, która jest spójna z koncepcją przestrzennego zagospodarowania kraju, a jednocześnie do wniosku o założenie lotniska, oprócz Planu generalnego, dołącza się wypis i wyrys z planu zagospodarowania przestrzennego województwa, który jest badany przez ministra właściwego do spraw rozwoju regionalnego pod kątem zgodności z koncepcją, zgodnie z art. 41 ust. 1 pkt 7 ustawy z dnia 27 marca 2003 r. o planowaniu i zagospodarowaniu przestrzennym. Zatem mechanizm dokonywania oceny zgodności tych ustaleń z koncepcją

przestrzennego zagospodarowania kraju zostaje zapewniony na etapie weryfikacji przez ministra właściwego do spraw rozwoju regionalnego planów zagospodarowania przestrzennego województw.

Uchylenie przepisu spowoduje wyeliminowanie dublowania uzgodnień Planu generalnego.

Z uwagi na cel projektowanej ustawy, jakim jest wzmocnienie możliwości efektywnej realizacji zadań Rady Ministrów związanych z planowaniem i zarządzaniem strategicznym, do kompetencji ministra właściwego do spraw rozwoju regionalnego będą należały zadania z zakresu zagospodarowania przestrzennego na poziomie krajowym i regionalnym określone w ustawie z dnia 27 marca 2003 r. o planowaniu i zagospodarowaniu przestrzennym. Jednocześnie w celu zapewnienia współuczestnictwa ministra właściwego do spraw rozwoju regionalnego w procesie planowania przestrzennego na obszarach morskich zostały dokonane zmiany w ustawie z dnia 21 marca 1991 r. o obszarach morskich Rzeczypospolitej Polskiej i administracji morskiej.

Konsekwencją podziału zadań pozostaje również zmiana ustawy z dnia 30 kwietnia 2010 r. o Narodowym Centrum Badań i Rozwoju.

Zmiana ustawy z dnia 27 marca 2003 r. o planowaniu i zagospodarowaniu przestrzennym – art. 26 projektu ustawy

Aby zrealizować cel przedmiotowej nowelizacji, niezbędne jest przejęcie przez ministra właściwego do spraw rozwoju regionalnego zadań związanych z kształtowaniem i koordynacją zagospodarowania przestrzennego na poziomie krajowym i regionalnym wykonywanych obecnie przez ministra właściwego do spraw budownictwa, gospodarki przestrzennej i mieszkaniowej, tj.:

- 1) określenie, w drodze rozporządzenia, wymaganego zakresu projektu planu zagospodarowania przestrzennego województwa w części tekstowej i graficznej na podstawie art. 40 upzp (art. 26 pkt 3 projektu ustawy),
- 2) stwierdzanie zgodności projektu planu zagospodarowania przestrzennego województwa z koncepcją przestrzennego zagospodarowania kraju oraz ze sporządzanymi przez ministrów i centralne organy administracji rządowej programami zawierającymi zadania rządowe służące realizacji inwestycji celu

publicznego o znaczeniu krajowym na podstawie art. 41 ust. 1 pkt 7 upzp (art. 26 pkt 3 projektu ustawy),

- 3) koordynowanie zgodności planów zagospodarowania przestrzennego województw z koncepcją przestrzennego zagospodarowania kraju na podstawie art. 46 upzp (art. 26 pkt 4 projektu ustawy),
- 4) przygotowywanie okresowych raportów o stanie zagospodarowania przestrzennego kraju na podstawie art. 46 upzp (art. 26 pkt 4 projektu ustawy).

Jednocześnie w celu uporządkowania kwestii związanych ze wskazaniem organu właściwego w zakresie prowadzenia współpracy transgranicznej i przygranicznej w art. 46 upzp (art. 26 pkt 4 projektu ustawy) zmianie uległo brzmienie przedmiotowego przepisu.

Projektowany art. 46 upzp określa zakres kompetencji ministra właściwego do spraw rozwoju regionalnego w związku z przejęciem przez ten organ zadań z zakresu planowania i zagospodarowania przestrzennego na poziomie krajowym i regionalnym.

Zgodnie z brzmieniem ww. przepisu minister właściwy do spraw rozwoju regionalnego koordynuje zgodność planów zagospodarowania przestrzennego województw z koncepcją przestrzennego zagospodarowania kraju, koordynuje współpracę transgraniczną i przygraniczną w zakresie planowania i zagospodarowania przestrzennego oraz przygotowuje okresowe raporty o stanie zagospodarowania przestrzennego kraju.

Współpraca transgraniczna jest zagadnieniem o charakterze wieloaspektowym, dlatego jej realizacja w poszczególnych obszarach jest przypisana różnym organom zarówno na poziomie krajowym, jak i samorządowym.

Koordinacja współpracy transgranicznej, o której mowa w projektowanym przepisie, polega na przypisaniu ministrowi właściwemu do spraw rozwoju regionalnego kompetencji do realizacji międzyrządowej współpracy transgranicznej w zakresie zagospodarowania przestrzennego na terytorium Rzeczypospolitej Polskiej.

Jednocześnie przypisanie roli koordynacyjnej ministrowi właściwemu do spraw rozwoju regionalnego nie spowoduje ograniczenia uprawnień do prowadzenia współpracy transgranicznej przez pozostałe organy w powierzonym im zakresie.

Jednym z celów KPZK jest przywrócenie i utwalenie ładu przestrzennego. Projektowana ustawa dopełnia kompetencje ministra właściwego do spraw rozwoju regionalnego w zakresie tworzenia ram, warunków i wytycznych dla realizacji polityki przestrzennej sformułowanej w KPZK.

Ze względu na konieczność realizacji celów wynikających z KPZK w projektowanym art. 47a upzp (art. 26 pkt 5 projektu ustawy) na ministra właściwego do spraw rozwoju regionalnego zostało nałożone zobowiązanie do dokonywania, w zakresie kształtowania ładu przestrzennego, przeglądu i analizy zasad, sposobu, a także warunków funkcjonowania instytucji, procedur i instrumentów oraz przedłożenie Radzie Ministrów propozycji zmian w tym zakresie, z uwzględnieniem w szczególności koncepcji przestrzennego zagospodarowania kraju.

Zgodnie z projektowanym przepisem przejściowym (art. 60 projektu ustawy) pierwszy przegląd i analiza zostaną dokonane w terminie dwóch lat od dnia wejścia w życie ustawy.

Przyjęcie limitu czasowego wynika z doświadczeń, które dowodzą, iż prace usprawniające system planowania przestrzennego często pozostają w fazie analiz i projektów i nie osiągają etapu realizacji.

Przydzielenie wyżej wymienionych zadań jednemu organowi będzie sprzyjało ujednoczeniu i zapewnieniu spójności standardów sporządzania dokumentów i decyzji planistycznych na poziomie kraju i województwa, a w rezultacie pozwoli na skuteczniejszą realizację zadań z zakresu planowania i zagospodarowania przestrzennego w tym obszarze.

Ponadto proponuje się uzupełnienie art. 45 upzp (art. 26 pkt 4 projektu ustawy), który zobowiązuje zarząd województwa do przedstawienia ministrowi właściwemu do spraw rozwoju regionalnego informacji na temat zmian w zagospodarowaniu przestrzennym województwa. Informacje te poszerzą bazę wiedzy na temat stanu zagospodarowania przestrzennego kraju.

Na mocy projektowanej ustawy zostaje zmieniony art. 49 upzp (art. 26 pkt 6 projektu ustawy), który dotyczy obowiązku prowadzenia przez ministra właściwego do spraw budownictwa, gospodarki przestrzennej i mieszkaniowej rejestru programów zawierających zadania rządowe służące realizacji inwestycji celu publicznego o znaczeniu krajowym oraz obowiązku występowania przez ministra z wnioskiem o wprowadzenie programu do planu zagospodarowania przestrzennego województwa.

Zmiana przedmiotowego przepisu, która skutkuje zniesieniem rejestru programów przez uchylenie ust. 1, jest uzasadniona z uwagi na fakt, że programy zamieszczane w rejestrze są wydawane w drodze rozporządzeń, a więc aktów powszechnie obowiązującego prawa, i podlegają ogłoszeniu, a zatem są powszechnie dostępne. W konsekwencji konieczność tworzenia odrębnego rejestru dla takich programów nie znajduje uzasadnienia.

Dodatkowo, na mocy projektowanego art. 49 ust. 2 upzp, minister albo centralny organ administracji rządowej sporządzający program zawierający zadania rządowe służące realizacji celu publicznego, jako organ odpowiedzialny merytorycznie za dany program, będzie występował do marszałka właściwego województwa z wnioskiem o wprowadzenie programu do planu zagospodarowania przestrzennego województwa.

Zmiana ustawy z dnia 21 marca 1991 r. o obszarach morskich Rzeczypospolitej Polskiej i administracji morskiej – art. 6 projektu ustawy

Z uwagi na specyfikę zagadnień zagospodarowania obszarów morskich, nagromadzenie występujących na nich zdarzeń i konfliktów wymaga szczególnego wglądu. Z tego względu proponuje się nadanie kompetencji do przyjmowania planów zagospodarowania przestrzennego obszarów morskich oraz do określenia zakresu tych planów ministrowi właściwemu do spraw gospodarki morskiej, jako odpowiedzialnemu za kształtowanie i prowadzenie polityki przestrzennej na obszarach morskich, a dodatkowo uwzględnienie w tym zakresie również roli ministra właściwego do spraw rozwoju regionalnego.

W konsekwencji projektowana ustawa zawiera zmianę art. 37a ust. 1 ustawy z dnia 21 marca 1991 r. o obszarach morskich Rzeczypospolitej Polskiej i administracji morskiej przez nadanie temu przepisowi nowego brzmienia,

zgodnie z którym minister właściwy do spraw gospodarki morskiej jako organ wiodący oraz minister właściwy do spraw rozwoju regionalnego jako właściwy ze względu na kwestie zagospodarowania przestrzennego kraju mogą przyjąć, w drodze rozporządzenia, plan zagospodarowania przestrzennego morskich wód wewnętrznych, morza terytorialnego i wyłącznej strefy ekonomicznej. Dodatkowo w wydaniu rozporządzenia będą współuczestniczyli przez podpisanie tego aktu „w porozumieniu” ministrowie właściwi do spraw: środowiska, gospodarki wodnej, kultury i ochrony dziedzictwa narodowego, rolnictwa, rybołówstwa, transportu, wewnętrznych oraz Minister Obrony Narodowej.

Jednocześnie jako organ współdziałający w wydaniu przedmiotowego rozporządzenia został wskazany minister właściwy do spraw gospodarki wodnej, ponieważ niektóre części obszarów morskich objęte są planami gospodarowania wodami na obszarach dorzeczy. Zgodnie z przepisami ustawy z dnia 18 lipca 2001 r. – Prawo wodne dotyczy to w szczególności wód przejściowych i wód przybrzeżnych. W związku z tym konieczność porozumienia także z ministrem właściwym do spraw gospodarki wodnej zapewni spójność między planami zagospodarowania przestrzennego opracowywanymi przez ministra właściwego do spraw gospodarki morskiej a planami gospodarowania wodami.

Projektowany przepis wprowadza również odpowiednią zmianę w art. 37b ust. 4 ustawy z dnia 21 marca 1991 r. o obszarach morskich Rzeczypospolitej Polskiej i administracji morskiej, polegającą na przekazaniu ministrowi właściwemu do spraw gospodarki morskiej kompetencji do określenia wraz z ministrem właściwym do spraw rozwoju regionalnego, w drodze rozporządzenia, wymaganego zakresu planów zagospodarowania przestrzennego morskich wód wewnętrznych, morza terytorialnego i wyłącznej strefy ekonomicznej, w części tekstowej i graficznej. Rozporządzenie to będzie wydawane w porozumieniu z ministrem właściwym do spraw rybołówstwa.

Organem wiodącym w zakresie uzgadniania powyższych aktów wykonawczych będzie minister właściwy do spraw gospodarki morskiej, który zgodnie z art. 38 ust. 1 ww. ustawy, jest naczelnym organem administracji morskiej i do którego, na podstawie art. 42 ust. 2 pkt 16 ustawy, należą sprawy sporządzania planów

zagospodarowania przestrzennego morskich wód wewnętrznych, morza terytorialnego i wyłącznej strefy ekonomicznej.

Wiodąca rola ministra właściwego do spraw gospodarki morskiej w zakresie prac nad ww. aktami wykonawczymi będzie polegała na opracowaniu projektów, które będą przedstawiane ministrowi właściwemu do spraw rozwoju regionalnego jako organowi współdziałającemu, jeszcze przed przekazaniem projektów do uzgodnień międzyresortowych. Minister właściwy do spraw gospodarki morskiej będzie jednocześnie odpowiedzialny za cały przebieg procedury legislacyjnej tych aktów tzn. za uzgodnienie projektów, rozstrzygnięcie rozbieżności pojawiających się w toku prac nad projektami oraz przekazanie do ogłoszenia w Dzienniku Ustaw Rzeczypospolitej Polskiej.

Zmiana ustawy z dnia 30 kwietnia 2010 r. o Narodowym Centrum Badań i Rozwoju, zwana dalej „ustawą o NCBiR” – art. 46 projektu ustawy

W związku z zakresem kompetencji ministra właściwego do spraw rozwoju regionalnego, dotyczących programowania strategicznego polityki rozwoju, której istotnym elementem jest innowacyjność (minister do spraw rozwoju regionalnego pełni funkcję Instytucji Zarządzającej Programem Operacyjnym „Innowacyjna Gospodarka”), oraz z uwagi na zakres spraw przejmowanych na podstawie projektowanej ustawy, jak również fakt, że w dotychczasowym stanie prawnym obligatoryjnie w skład Rady Centrum wchodził przedstawiciel ministra właściwego do spraw gospodarki przestrzennej i mieszkaniowej (tj. de facto ministra właściwego do spraw budownictwa, gospodarki przestrzennej i mieszkaniowej), uzasadnione jest, z uwagi na przejmowane przez ministra właściwego do spraw rozwoju regionalnego kompetencje w zakresie zagospodarowania przestrzennego, zastąpienie przedstawiciela ministra właściwego do spraw budownictwa, gospodarki przestrzennej i mieszkaniowej przedstawicielem ministra właściwego do spraw rozwoju regionalnego, który będzie brał obligatoryjny udział w pracach Rady Centrum.

W rezultacie w ustawie o NCBiR dokonuje się zmiany art. 12 ust. 1 pkt 3 polegającej na uwzględnieniu w jej obligatoryjnym składzie przedstawiciela ministra właściwego do spraw rozwoju regionalnego oraz ust. 3 przez wskazanie

fakultatywnego udziału przedstawiciela ministra właściwego do spraw budownictwa, lokalnego planowania przestrzennego i mieszkalnictwa.

Jednocześnie stosowny przepis przejściowy w zakresie wygaśnięcia, z dniem wejścia w życie projektowanej ustawy, członkostwa przedstawiciela ministra właściwego do spraw gospodarki przestrzennej i mieszkaniowej w Radzie NCBiR został zamieszczony w art. 59 projektu.

Przepisy przejściowe i dostosowujące

Art. 53 projektu ustawy

Projektowany przepis ma na celu zapewnienie ciągłości umów zawartych na podstawie ustawy z dnia 30 listopada 1995 r. o pomocy państwa w spłacie niektórych kredytów mieszkaniowych, udzielaniu premii gwarancyjnych oraz refundacji bankom wypłaconych premii gwarancyjnych, przez wskazanie ministra właściwego do spraw budownictwa, lokalnego planowania przestrzennego i mieszkalnictwa jako strony umowy w miejsce dotychczasowego ministra właściwego do spraw budownictwa, gospodarki przestrzennej i mieszkaniowej.

Art. 54 projektu ustawy

Przedmiotowy przepis przejściowy zapewnia ministrowi właściwemu do spraw budownictwa, lokalnego planowania przestrzennego i mieszkalnictwa możliwość zakończenia postępowań w sprawie stwierdzenia zgodności projektów planów zagospodarowania przestrzennego województw z koncepcją przestrzennego zagospodarowania kraju i programami rządowymi, o których mowa w art. 41 ust. 1 pkt 7 ustawy z dnia 27 marca 2003 r. o planowaniu i zagospodarowaniu przestrzennym, wszczętych i niezakończonych przed dniem wejścia w życie projektowanej ustawy.

Art. 55 projektu ustawy

Projektowany przepis przejściowy ma na celu płynne przejście przez ministra właściwego do spraw rozwoju regionalnego spraw z zakresu polityki miejskiej. Przewiduje bowiem, że do spraw w zakresie polityki miejskiej wszczętych

i niezakończonych przed dniem wejścia w życie niniejszej ustawy stosuje się przepisy dotychczasowe.

Jednocześnie minister właściwy do spraw budownictwa, lokalnego planowania przestrzennego i mieszkalnictwa przekaze ministrowi właściwemu do spraw rozwoju regionalnego dokumentację w zakresie polityki miejskiej, w terminie 30 dni od dnia wejścia w życie niniejszej ustawy, z wyłączeniem dokumentacji dotyczącej spraw niezakończonych w dniu wejścia w życie ustawy, która zostanie przekazana po zakończeniu tych spraw.

Art. 56 projektu ustawy

Projektowany przepis reguluje sprawy związane z przejściem przez ministra właściwego do spraw rozwoju regionalnego zasobów kadrowych do realizacji nowych zadań. Z dniem wejścia w życie projektowanej ustawy członkowie korpusu służby cywilnej zatrudnieni w urzędzie obsługującym ministra właściwego do spraw budownictwa, gospodarki przestrzennej i mieszkaniowej i realizujący do tego dnia zadania, które zostają przekazane niniejszą ustawą ministrowi właściwemu do spraw rozwoju regionalnego, stają się członkami korpusu służby cywilnej zatrudnionymi w urzędzie obsługującym ministra właściwego do spraw rozwoju regionalnego.

Dotychczasowy pracodawca jest zobowiązany, w terminie 14 dni od dnia ogłoszenia ustawy, zawiadomić na piśmie członków korpusu służby cywilnej o zmianach, jakie mają nastąpić w zakresie ich stosunków pracy. Przepis art. 23¹ § 4 ustawy z dnia 26 czerwca 1974 r. – Kodeks pracy (Dz. U. z 1998 r. Nr 21, poz. 94, z późn. zm.) stosuje się odpowiednio, z wyłączeniem urzędników służby cywilnej, do których stosuje się przepisy ustawy z dnia 21 listopada 2008 r. o służbie cywilnej (Dz. U. Nr 227, poz. 1505, z późn. zm.).

Art. 57 projektu ustawy

Projektowany przepis ma na celu zapewnienie środków na finansowanie zarówno realizacji zadań ministra właściwego do spraw budownictwa, lokalnego planowania przestrzennego i mieszkalnictwa, jak i ministra właściwego do spraw rozwoju regionalnego. Zgodnie z brzmieniem art. 57 projektu ustawy

finansowanie wydatków ministra właściwego do spraw budownictwa, lokalnego planowania przestrzennego i mieszkalnictwa w 2012 r. odbywa się w ramach wydatków zaplanowanych w ustawie budżetowej na rok 2012 w części 18 – Budownictwo, gospodarka przestrzenna i mieszkaniowa. W celu wykonania przepisów ustawy Prezes Rady Ministrów dokona, w drodze rozporządzenia, przeniesienia planowanych dochodów i wydatków budżetowych, w tym wynagrodzeń, między częściami, działami i rozdziałami budżetu państwa, z zachowaniem przeznaczenia środków publicznych wynikającego z ustawy budżetowej.

Art. 58 projektu ustawy

Celem przepisu jest zapewnienie ministrowi właściwemu do spraw rozwoju regionalnego składników majątkowych do realizacji przejętych zadań. Zgodnie z treścią projektowanego przepisu Prezes Rady Ministrów określi, w drodze zarządzenia, przeznaczenie składników majątkowych będących przed dniem wejścia w życie ustawy w posiadaniu ministra właściwego do spraw budownictwa, gospodarki przestrzennej i mieszkaniowej, przeznaczonych do realizacji zadań, które zostają przekazane niniejszą ustawą ministrowi właściwemu do spraw rozwoju regionalnego.

Art. 59 projektu ustawy

Projektowany przepis przejściowy przewiduje wygaśnięcie, z dniem wejścia w życie projektowanej ustawy, członkostwa przedstawiciela ministra właściwego do spraw gospodarki przestrzennej i mieszkaniowej w Radzie Narodowego Centrum Badań i Rozwoju, zapewniając tym samym możliwość powołania w skład Rady przedstawiciela ministra właściwego do spraw rozwoju regionalnego.

Art. 60 projektu ustawy

Projektowany przepis wyznacza dwuletni limit czasowy na dokonanie pierwszego przeglądu i analizy zasad, sposobu, a także warunków funkcjonowania instytucji, procedur i instrumentów w zakresie kształtowania ładu przestrzennego oraz przedłożenie Radzie Ministrów wniosków i propozycji zmian.

Przyjęcie limitu czasowego ma na celu możliwie szybkie wdrożenie rozwiązań usprawniających system planowania przestrzennego.

Art. 61 projektu ustawy

Celem projektowanego przepisu jest utrzymanie w mocy, przez okres dwunastu miesięcy od dnia wejścia w życie ustawy, rozporządzenia Ministra Infrastruktury z dnia 7 maja 2004 r. w sprawie sposobu uwzględniania w zagospodarowaniu przestrzennym potrzeb obronności i bezpieczeństwa państwa (Dz. U. Nr 125, poz. 1309). Nowe rozporządzenie będzie wydawane w porozumieniu z ministrem właściwym do spraw rozwoju regionalnego oraz ministrem właściwym do spraw wewnętrznych. Przyjęty okres utrzymania aktu wykonawczego w mocy pozostaje niezbędny ze względu na konieczność dokonania analizy obowiązujących rozwiązań oraz uzgodnienie treści projektu z ministrem właściwym do spraw rozwoju regionalnego, ministrem właściwym do spraw wewnętrznych oraz Ministrem Obrony Narodowej, którzy wydają rozporządzenie w „porozumieniu” z organem wiodącym.

Art. 62 projektu ustawy – przepis o wejściu ustawy w życie

Proponuje się, aby projektowana ustawa weszła w życie po upływie 30 dni od dnia ogłoszenia, z wyjątkiem art. 56 ust. 2 i 3 dotyczącego spoczywającego na dotychczasowym pracodawcy obowiązku pisemnego zawiadomienia członków korpusu służby cywilnej zatrudnionych w urzędzie obsługującym ministra właściwego do spraw budownictwa, gospodarki przestrzennej i mieszkaniowej o zmianach, jakie mają nastąpić w zakresie ich stosunków pracy, w terminie 14 dni od dnia ogłoszenia projektowanej ustawy, który wejdzie w życie z dniem ogłoszenia projektowanej ustawy.

Projekt ustawy w zakresie zmiany ustawy o działach administracji rządowej oraz niektórych innych ustaw nie jest objęty prawem Unii Europejskiej.

Projekt nie podlega również notyfikacji zgodnie z trybem przewidzianym w przepisach dotyczących sposobu funkcjonowania krajowego systemu notyfikacji norm i aktów prawnych.

Projekt został zamieszczony na stronie Rządowego Centrum Legislacji w Biuletynie Informacji Publicznej zgodnie z ustawą z dnia 7 lipca 2005 r. o działalności lobbingsowej w procesie stanowienia prawa (Dz. U. Nr 169, poz. 1414, z późn. zm.). Żaden z podmiotów zajmujących się działalnością lobbingsową nie zgłosił zainteresowania pracami nad projektem.

OCENA SKUTKÓW REGULACJI

1. Podmioty, na które oddziałuje akt normatywny

Ustawa ma wpływ na organy administracji publicznej: Ministra Transportu, Budownictwa i Gospodarki Morskiej oraz Ministra Rozwoju Regionalnego.

Proponowane w ustawie zmiany będą początkiem procesu porządkowania spraw dotyczących planowania i zagospodarowania przestrzennego oraz polityki miejskiej, przeciwdziałania dualizmowi kompetencyjnemu i dublowaniu się działań ministrów właściwych.

Podkreślić należy, iż zaproponowane przeniesienie spraw dotyczących zadań związanych z planowaniem i zagospodarowaniem przestrzennym na poziomie kraju i województwa oraz polityki miejskiej z działu „budownictwo, gospodarka przestrzenna i mieszkaniowa” do działu „rozwój regionalny” nie będzie miało wpływu na zmianę kompetencji Ministra Transportu, Budownictwa i Gospodarki Morskiej w zakresie architektury, nadzoru architektoniczno-budowlanego, wspierania mieszkalnictwa, gospodarki nieruchomościami oraz rządowych programów rozwoju infrastruktury komunalnej.

Zmiana będzie pierwszym etapem szerszych prac legislacyjnych zmierzających ku tworzeniu zintegrowanego systemu zarządzania rozwojem, w tym skutecznego systemu planowania społeczno-gospodarczego, przestrzennego i polityki miejskiej.

2. Wyniki konsultacji społecznych

W dniu 28 września 2011 r. projekt został uzgodniony przez Komisję Wspólną Rządu i Samorządu Terytorialnego. Projekt przekazano także do zaopiniowania:

- 1) Komisji Krajowej NSZZ „Solidarność”,
- 2) Forum Związków Zawodowych,
- 3) Ogólnopolskiemu Porozumieniu Związków Zawodowych,
- 4) Polskiej Konfederacji Pracodawców Prywatnych „Lewiatan”,
- 5) Pracodawcom RP,
- 6) Business Centre Club,

7) Związkowi Rzemiosła Polskiego.

W toku konsultacji społecznych opinię do projektu ustawy przekazał Business Centre Club. W stanowisku przedstawionym przy piśmie z dnia 23 września 2011 r. projekt został, co do zasady, oceniony pozytywnie. Wątpliwości BCC wzbudziła kwestia zlikwidowania dualizmu kompetencyjnego w zakresie pozostawienia ministrowi właściwemu do spraw budownictwa, gospodarki przestrzennej i mieszkaniowej kompetencji związanych m.in. z architekturą, nadzorem architektoniczno-budowlanym, gospodarką nieruchomościami oraz brakiem wskazania kierunku dalszych zmian w zakresie planowania i zagospodarowania przestrzennego.

Należy zaznaczyć, że nowelizacja ustawy o działach administracji rządowej stanowi pierwszy etap stworzenia podstaw zniesienia dualizmu w zakresie planowania i zagospodarowania przestrzennego. Proponowane zmiany są zgodne z założeniem, że rola ministra właściwego do spraw rozwoju regionalnego dotyczy programowania strategicznego, wyznaczania ram, zasad, podstaw polityki przestrzennej realizowanej na niższych szczeblach, natomiast rola ministra właściwego do spraw budownictwa, gospodarki przestrzennej i mieszkaniowej dotyczy spraw realizacyjnych oraz szeroko pojętej kondycji elementów zagospodarowania przestrzennego (stąd pozostawienie w jego gestii np. nadzoru architektoniczno-budowlanego czy gospodarki nieruchomościami). Niniejszy projekt zakłada przeprowadzenie przez ministra do spraw rozwoju regionalnego analizy i sformułowania propozycji rozwiązań mających na celu zreformowanie systemu kształtującego ład przestrzenny, uwzględniając postanowienia KPZK.

Dodatkowo, w zakresie rozwiązań przewidzianych projektowaną ustawą, zajął stanowisko Związek Województw Rzeczypospolitej Polskiej, który w piśmie z dnia 1 marca 2012 r. przedstawił stanowisko m.in. w zakresie propozycji dokonania zmian legislacyjnych dla poprawy warunków funkcjonowania samorządów województw. Związek Województw RP wskazał na potrzebę zmian systemowych polegających na zintegrowaniu na poziomie krajowym programowania polityki rozwoju społeczno-gospodarczego i przestrzennego.

3. Wpływ regulacji na sektor finansów publicznych, w tym budżet państwa i budżety jednostek samorządu terytorialnego

Projektowana ustawa nie pociągnie za sobą skutków w sektorze finansów publicznych. Przejmowane przez Ministra Rozwoju Regionalnego zadania będą realizowane przez pracowników przeniesionych do Ministerstwa Rozwoju Regionalnego, którzy do tej pory zajmowali się tymi zadaniami. Planowana zmiana nie wpłynie także na budżety jednostek samorządu terytorialnego. W projekcie proponuje się również przepis uprawniający Prezesa Rady Ministrów do dokonania odpowiednich przeniesień wydatków i dochodów budżetu państwa.

4. Wpływ regulacji na rynek pracy

Brak jest wyraźnego wpływu na rynek pracy.

5. Wpływ regulacji na konkurencyjność gospodarki i przedsiębiorczość, w tym na funkcjonowanie przedsiębiorstw

Zmiany w ustawie stanowią warunek brzegowy rozpoczęcia porządkowania systemu gospodarki przestrzennej, w tym zapewniania spójności systemu strategicznych dokumentów planistycznych i rozwojowych. Zmiany zapewnią stabilne i przewidywalne warunki w zakresie gospodarowania przestrzenią na obszarach miejskich i wiejskich, pozytywnie wpłyną na warunki działalności gospodarczej, w tym na aktywność inwestorów i przedsiębiorców.

6. Wpływ regulacji na sytuację i rozwój regionalny

Projektowane zmiany dotyczą całego obszaru Polski, przyczyniając się do bardziej efektywnego wykorzystania potencjałów poszczególnych regionów i całego kraju. Kompleksowe zdefiniowanie kompetencji ministra właściwego do spraw rozwoju regionalnego umożliwi równoczesne programowanie i realizację działań społeczno-gospodarczych i przestrzennych na szczeblu krajowym. Na poziomie regionalnym zmiana ustawy pomoże usprawnić prace jednostek odpowiedzialnych za przygotowywanie strategii rozwoju oraz planów zagospodarowania przestrzennego województw w zakresie wzajemnej zgodności dokumentów. Projektowane zmiany umożliwią zintegrowaną i komplementarną realizację interwencji publicznych, na przykład w zakresie rozwoju miast, rewitalizacji

obszarów zdegradowanych, rozwoju obszarów zagrożonych marginalizacją. Przyczynią się do spójnego programowania rozwoju określonych w przestrzeni kraju obszarów funkcjonalnych, a zwłaszcza tych, których potencjał rozwojowy jest związany ze szczególnymi cechami geograficznymi lub ograniczany wymaganiami ochrony wysokiego potencjału przyrodniczego i krajobrazowego.

-
- 1) Postulat ten stanowił i nadal stanowi główny wątek dyskusji na temat planowania przestrzennego w Polsce. Poglądy te wyrażane są zarówno przez praktyków zajmujących się planowaniem przestrzennym, środowisko naukowe, jak i instytucje, które formułowały stanowiska w tej sprawie, jak: Państwowa Rada Gospodarki Przestrzennej (stanowisko w sprawie systemu gospodarki przestrzennej i planowania przestrzennego z dnia 30 maja 2011 r.), Komitet Przestrzennego Zagospodarowania Kraju Polskiej Akademii Nauk (stanowisko w sprawie Koncepcji Przestrzennego Zagospodarowania Kraju), Główna Komisja Urbanistyczno-Architektoniczna (stanowisko w sprawie zasad i zakresu reformy praw gospodarki przestrzennej jako elementu zintegrowanego planowania rozwoju kraju z dnia 26 listopada 2010 r.), Towarzystwo Urbanistów Polskich (Polska Polityka Architektoniczna, druga edycja, wrzesień 2011 r.).
 - 2) KPZK 2030 zarysowuje zakres reformy systemu planowania przestrzennego, wskazując działania konieczne do podjęcia dla realizacji tego celu, tj.: (1) wprowadzenie zintegrowanego (spójnego i hierarchicznego) systemu planowania społeczno-gospodarczego i przestrzennego zdolnego do efektywnej koordynacji działań podmiotów publicznych i polityk publicznych mających największe znaczenie dla zagospodarowania przestrzennego na różnych poziomach zarządzania, (2) uporządkowanie regulacji zapewniających sprawność i powszechność działania systemu planowania przestrzennego, (3) wzmocnienie instytucjonalne i jakościowe planowania przestrzennego.
 - 3) Pełna nazwa: „Plan działań. Informacja w sprawie działań niezbędnych do podjęcia przez RM i inne podmioty publiczne zapewniających wdrożenie przyjętej przez RM w dniu 13 lipca 2010 r. Krajowej Strategii Rozwoju Regionalnego 2010 – 2020. Regiony, Miasta, Obszary wiejskie”. Dokument przyjęty przez Radę Ministrów w dniu 2 listopada 2010 r.
 - 4) „Plan działań. Informacja w sprawie działań niezbędnych do podjęcia przez RM i inne podmioty publiczne zapewniających wdrożenie przyjętej przez RM w dniu 13 lipca 2010 r. Krajowej Strategii Rozwoju Regionalnego 2010 – 2020. Regiony, Miasta, Obszary wiejskie”. Dokument przyjęty przez Radę Ministrów w dniu 2 listopada 2010 r.
 - 5) W obecnej sytuacji planom zagospodarowania przestrzennego województw (pzipw) brakuje cech dokumentów rozwojowych, a ich zapisy nie znajdują odzwierciedlenia w społeczno-gospodarczych dokumentach strategicznych i operacyjnych. Plany te nie stanowią dostatecznego narzędzia koordynacji procesów rozwoju przestrzennego na obszarze województwa. W pzipw nie określa się wymogów i parametrów wiążących dla gmin w zakresie potrzeb terenowych zabudowy terenu. Plany zagospodarowania ani inne dokumenty planistyczne nie są skorelowane ze strategiami i programami rozwojowymi. Brakuje również powiązań hierarchicznych między dokumentami planistycznymi przygotowywanymi na różnych szczeblach zarządzania rozwojem.



Warszawa, 6 kwietnia 2012 r.

Minister
Spraw Zagranicznych

DPUE - 920 - 220 - 12/dk/4

SM 1660

dot.: RM-10-27-12 z 2.04.2012 r.

Pan
Maciej Berek
Sekretarz Rady Ministrów


opinia o zgodności z prawem Unii Europejskiej projektu ustawy o zmianie ustawy o działach administracji rządowej oraz niektórych innych ustaw wyrażona na podstawie art. 13 ust. 3 pkt 2 ustawy z dnia 4 września 1997 r. o działach administracji rządowej (Dz. U. z 2007 r. Nr 65, poz. 437 z późn. zm.) przez ministra właściwego do spraw członkostwa Rzeczypospolitej Polskiej w Unii Europejskiej

Szanowny Panie Ministrze,

w związku z przedłożonym projektem ustawy pozwalam sobie wyrazić poniższą opinię.

Przedmiot projektu ustawy nie jest objęty zakresem prawa Unii Europejskiej.

Z poważaniem

Z poważnienia
Ministra Spraw Zagranicznych

Podsekretarz Stanu
Maciej Szpunar

Do wiadomości:

Pani Elżbieta Bieńkowska

Minister Rozwoju Regionalnego

ROZPORZĄDZENIE
MINISTRA TRANSPORTU, BUDOWNICTWA I GOSPODARKI MORSKIEJ¹⁾
oraz MINISTRA ROZWOJU REGIONALNEGO²⁾

z dnia

w sprawie wymaganego zakresu planów zagospodarowania przestrzennego morskich wód wewnętrznych, morza terytorialnego i wyłącznej strefy ekonomicznej, w części tekstowej i graficznej

Na podstawie art. 37b ust. 4 ustawy z dnia 21 marca 1991 r. o obszarach morskich Rzeczypospolitej Polskiej i administracji morskiej (Dz. U. z 2003 r. Nr 153, poz. 1502, z późn. zm.³⁾) zarządza się, co następuje:

§ 1.1 Rozporządzenie określa wymagany zakres planów zagospodarowania przestrzennego morskich wód wewnętrznych, morza terytorialnego i wyłącznej strefy ekonomicznej, w części tekstowej i graficznej.

2. Przepisy rozporządzenia mają zastosowanie również do zmian planów.

§ 2. Użyte w rozporządzeniu określenia oznaczają:

- 1) plan – plan zagospodarowania przestrzennego morskich wód wewnętrznych, morza terytorialnego i wyłącznej strefy ekonomicznej lub ich części;
- 2) ustawa – ustawę z dnia 21 marca 1991 r. o obszarach morskich Rzeczypospolitej Polskiej i administracji morskiej;
- 3) obszary morskie – obszary morskie Rzeczypospolitej Polskiej, o których mowa w art. 2 ustawy;
- 4) materiały planistyczne – dokumenty i opracowania sporządzone dla potrzeb planu, w tym analizy rozstrzygnięć podjętych przez właściwe organy w studiach, planach, programach i decyzjach wydanych dla przyległego terenu lądowego, a także dokumenty i opracowania dotyczące obszaru objętego planem, sporządzone na podstawie odrębnych przepisów;

¹⁾ Minister Transportu, Budownictwa i Gospodarki Morskiej kieruje działem administracji rządowej – budownictwo, gospodarka przestrzenna i mieszkaniowa na podstawie § 1 ust. 2 pkt 1 rozporządzenia Prezesa Rady Ministrów z dnia 18 listopada 2011 r. w sprawie szczegółowego zakresu działania Ministra Transportu, Budownictwa i Gospodarki Morskiej (Dz. U. Nr 248, poz. 1494).

²⁾ Minister Rozwoju Regionalnego kieruje działem administracji rządowej – rozwój regionalny na podstawie § 1 ust. 2 rozporządzenia Prezesa Rady Ministrów z dnia 18 listopada 2011 r. w sprawie szczegółowego zakresu działania Ministra Rozwoju Regionalnego (Dz. U. Nr 248, poz. 1487).

³⁾ Zmiany tekstu jednolitego wymienionej ustawy zostały ogłoszone w Dz. U. z 2003 r. Nr 170, poz. 1652, z 2004 r. Nr 6, poz. 41, Nr 93, poz. 895, Nr 273, poz. 2703, z 2005 r. Nr 203, poz. 1683, z 2006 r. Nr 220, poz. 1600 i Nr 249, poz. 1834, z 2007 r. Nr 21, poz. 125, z 2008 r. Nr 171, poz. 1055, z 2009 r. Nr 92, poz. 753 i Nr 98, poz. 817 oraz z 2011 r. Nr 32, poz. 159, Nr 106, poz. 622, Nr 134, poz. 778 i Nr 228, poz. 368.

- 5) dane źródłowe i inne wykorzystywane dane przestrzenne – niezbędne informacje o danym obszarze, decydujące o jego przyszłym przeznaczeniu, dotyczące, w szczególności: istniejących tras żeglugowych, obszarów chronionej przyrody, miejsc wydobywania zasobów mineralnych, lokalizacji kabli, rurociągów, wraków, składowania odpadów, obszarów wojskowych, obszarów dziedzictwa kulturowego, rybołówstwa, turystyki, istniejącego i planowanego zagospodarowania przyległych do obszaru planu obszarów lądowych i morskich, modeli ryzyka ekologicznego;
- 6) współrzędne geodezyjne – współrzędne podawane w stopniach (o), minutach (') i sekundach ("), określone w geocentrycznym geodezyjnym układzie współrzędnych zgodnym z państwowym systemem odniesień przestrzennych;
- 7) przeznaczenie akwenu – podstawowa funkcja akwenu oraz przypisany mu typ, określający charakter przeznaczenia:
 - a) akwen priorytetowy – istniejąca, podstawowa funkcja akwenu ma bezwzględne pierwszeństwo przed wszelkimi innymi; wykluczone są funkcje kolidujące z funkcją podstawową,
 - b) akwen zarezerwowany – wskazuje planowaną, docelową funkcję podstawową akwenu; dopuszcza się jego inne wykorzystanie do czasu realizacji funkcji podstawowej,
 - c) akwen dopuszczalny – planowana funkcja podstawowa jest możliwa jedynie na tym akwenu, a zabroniona na innych akwenach.

§ 3. 1. Tekst planu powinien zawierać:

- 1) określenie podstawy prawnej przyjęcia planu;
- 2) określenie granic akwenów objętych planem przy użyciu współrzędnych geodezyjnych;
- 3) określenie położenia obiektów przestrzennych;
- 4) określenie przeznaczenia akwenów, w szczególności:
 - a) na potrzeby transportu morskiego,
 - b) na sport i rekreację,
 - c) na hodowlę i uprawy morskie,
 - d) na połowy rybackie,
 - e) na wznoszenie sztucznych wysp, konstrukcji i urządzeń oraz układanie podmorskich kabli i rurociągów, w szczególności związanych z budową i eksploatacją odnawialnych źródeł energii;
- 5) ograniczeń i dopuszczeń w sposobie korzystania z obszarów morskich w zakresie badań naukowych, żeglugi, rybołówstwa, wznoszenia i wykorzystywania sztucznych wysp, konstrukcji i urządzeń, kąpieli i uprawiania sportów motorowodnych, układania podmorskich kabli, rurociągów i innych obiektów przewidywanych do umieszczenia w obszarach morskich;
- 6) wskazanie rozmieszczenia:
 - a) akwenów chronionych, w tym objętych ochroną na podstawie ustawy z dnia 16 kwietnia 2004 r. o ochronie przyrody, ustawy z dnia 28 lipca 2005 r. o lecznictwie uzdrowiskowym, uzdrowiskach i obszarach ochrony uzdrowiskowej

oraz o gminach uzdrowiskowych (Dz. U. Nr 167, poz. 1399, z późn. zm.⁴⁾), oraz ustawy z dnia 23 lipca 2003 r. o ochronie zabytków i opiece nad zabytkami,

- b) inwestycji celu publicznego,
- c) obszarów występowania udokumentowanych lub potwierdzonych wstępnymi badaniami i informacjami zamieszczonymi na mapach geologicznych złóż kopalin,
- d) obszarów górniczych objętych koncesjami na wydobywanie kopalin,
- e) granic stref zamkniętych i niebezpiecznych dla żeglugi i rybołówstwa, ustanowionych na podstawie art. 3 ust. 1 i 2 ustawy oraz stałych obwodów ochronnych i obwodów ochronnych na czas określony ustanowionych na podstawie art. 32 pkt 1 ustawy z dnia 19 marca 2004 r. o rybołówstwie (Dz. U. Nr 62, poz. 574, z późn. zm.⁵).

2. W planie uwzględnia się cele i kierunki określone w strategiach rozwoju i programach, o których mowa w art. 9 i art. 15 ustawy z dnia 6 grudnia 2006 r. o zasadach prowadzenia polityki rozwoju, planie zagospodarowania przestrzennego województwa i programach zadań rządowych, o których mowa w art. 38 i w art. 48 ust. 1 ustawy z dnia 27 marca 2003 r. o planowaniu i zagospodarowaniu przestrzennym, a także ważne pozwolenia, o których mowa w art. 23, art. 23a i w art. 26 ustawy.

3. W planie zagospodarowania przestrzennego morskich wód wewnętrznych i morza terytorialnego uwzględnia się także ustalenia miejscowych planów zagospodarowania przestrzennego oraz studiów uwarunkowań i kierunków zagospodarowania przestrzennego właściwych gmin nadbrzeżnych.

4. Użyty w planie współrzędny geodezyjny powinny być przypisane współrzędne określone w układzie współrzędnych płaskich prostokątnych stosowanym na lądowej części obszaru planu.

5. Do tekstu planu należy dołączyć uzasadnienie obejmujące opis stanu istniejącego, charakterystykę uwarunkowań zagospodarowania przestrzennego obszaru objętego planem i określenie podstaw decyzji planistycznych zawartych w ustaleniach planu. Uzasadnienie sporządza dyrektor właściwego dla obszaru objętego planem urzędu morskiego.

§ 4. Część tekstową planu sporządza się przy zastosowaniu następujących standardów:

- 1) ustalenia dotyczące przeznaczenia akwenów powinny zawierać określenie ich podstawowej funkcji oraz typu a także symbol literowy i numer wyróżniający spośród innych akwenów;
- 2) ustalenia dotyczące ograniczenia i dopuszczenia w sposobie korzystania z obszarów morskich powinny zawierać określenie nakazów i zakazów w sposobie korzystania z obszarów morskich w zakresie żeglugi, rybołówstwa, wznoszenia i wykorzystywania sztucznych wysp, konstrukcji i urządzeń, kąpieli i uprawiania sportów motorowodnych, kładzenia podmorskich kabli, rurociągów i innych obiektów przewidywanych do umieszczenia na dnie oraz dopuszczalnych odstępstw od ograniczeń;

⁴⁾ Zmiany wymienionej ustawy zostały ogłoszone w Dz. U. z 2007 r. Nr 133, poz. 921 oraz z 2009 r. Nr 62, poz. 504.

⁵⁾ Zmiany wymienionej ustawy zostały ogłoszone w Dz. U. z 2005 r. Nr 96, poz. 807, z 2006 r. Nr 220, poz. 1600, z 2007 r. Nr 21, poz. 125 oraz z 2009 r. Nr 18, poz. 97, Nr 92, poz. 753 i Nr 168, poz. 1323.

- 3) ustalenia dotyczące rozmieszczenia inwestycji powinny zawierać określenie granic akwenów przeznaczonych na te inwestycje opisanych za pomocą współrzędnych w geodezyjnym układzie odniesienia WGS 84;
- 4) ustalenia dotyczące kierunków rozwoju transportu i infrastruktury technicznej powinny zawierać stosownie do potrzeb:
 - a) określenie układu komunikacyjnego i sieci infrastruktury technicznej wraz z ich parametrami,
 - b) określenie warunków powiązań tras komunikacyjnych i sieci infrastruktury technicznej z układem zewnętrznym;
- 5) ustalenia dotyczące ochrony środowiska, przyrody i krajobrazu kulturowego powinny zawierać nakazy, zakazy, dopuszczenia i ograniczenia w zagospodarowaniu akwenów wynikające z:
 - a) potrzeb ochrony środowiska, o których mowa w szczególności w art. 72 i 73 ustawy z dnia 27 kwietnia 2001 r. – Prawo ochrony środowiska (Dz. U. z 2008 r. Nr 25, poz. 150, z późn. zm.⁶⁾) – stosownie do specyfiki i zakresu planu,
 - b) obowiązujących ustaleń planów ochrony ustanowionych dla parków narodowych i rezerwatów przyrody oraz obszarów Natura 2000, a także dla innych form ochrony przyrody występujących na obszarze morskim, objętym planem;
- 6) ustalenia dotyczące zasad ochrony dziedzictwa kulturowego powinny zawierać określenie obiektów i akwenów chronionych ustaleniami planu, w tym określenie nakazów, zakazów, dopuszczeń i ograniczeń w zagospodarowaniu akwenów.

§ 5. 1. Rysunek planu sporządza się na polskiej mapie morskiej aktualnej co najmniej na dzień przystąpienia do sporządzania planu wydanej przez Biuro Hydrograficzne Marynarki Wojennej, oraz na mapach uzupełniających, w szczególności od strony lądu.

2. Rysunek planu zawiera akweny ujęte w planie wraz z ich niezbędnym otoczeniem.

3. Na podstawie przepisów odrębnych, Biuro Hydrograficzne Marynarki Wojennej udostępnia dyrektorom urzędów morskich polską mapę morską.

4. Mapy uzupełniające, pochodzące z państwowego zasobu geodezyjnego i kartograficznego udostępnia dyrektorom urzędów morskich Główny Geodeta Kraju, marszałek województwa lub starosta, w zależności od rodzaju zasobu.

5. Rysunek planu sporządza się w skali zapewniającej największą dokładność zobrazowania w zależności od obszaru objętego planem, nie mniejszej jednak niż 1:200 000.

§ 6.1. Rysunek planu powinien zawierać:

- 1) plan orientacyjny określający lokalizację obszaru morskiego objętego planem w stosunku do wybrzeża, sporządzony na mapie w skali zapewniającej określenie lokalizacji obszaru morskiego objętego planem w stosunku do wybrzeża;
- 2) określenie skali rysunku planu w formie liczbowej i liniowej;
- 3) granice obszaru morskiego objętego planem;
- 4) granice administracyjne, występujące w obszarze objętym planem;
- 5) obszary akwenów z określonym przeznaczeniem wraz z ich oznaczeniami;
- 6) stosownie do potrzeb:
 - a) linie zabudowy oraz oznaczenia elementów zagospodarowania przestrzennego, w tym budowli podwodnych i nadwodnych,

- b) granice i oznaczenia obiektów i stref chronionych na podstawie przepisów odrębnych,
- c) granice i oznaczenia stref zamkniętych,
- d) obiekty i urządzenia infrastruktury żeglugowej,
- e) obiekty i urządzenia infrastruktury technicznej występujące w obszarze objętym planem,
- f) informacje graficzne lub tekstowe nie będące ustaleniami planu,
- g) informacyjnie, przyległe do obszaru planu obszary morskie i lądowe.

2. Dla danych określonych w ust. 1 pkt 1, 3 i 5 tworzy się zbiory danych przestrzennych.

3. Dla zbiorów danych przestrzennych, o których mowa w ust. 2, tworzy się metadane oraz sieć usług danych przestrzennych, zgodnie z ustawą z dnia 4 marca 2010 r. o infrastrukturze informacji przestrzennej (Dz. U. Nr 76, poz. 489).

§ 7.1. Rysunek planu sporządza się w czytelnej technice graficznej, zapewniającej możliwość sporządzania jego kopii, a także ogłoszenia w Dzienniku Ustaw Rzeczypospolitej Polskiej.

2. Barwne oznaczenia graficzne w projekcie rysunku planu należy stosować w sposób przejrzysty, zapewniający czytelność rysunku, w tym czytelność mapy, na której jest on sporządzony.

3. W projekcie rysunku planu stosuje się nazewnictwo i oznaczenia zgodnie z przyjętymi standardami dla map morskich oraz standardami przyjętymi dla planów zagospodarowania przestrzennego obszarów lądowych, umożliwiające jednoznaczne powiązanie rysunku planu z tekstem planu.

4. W projekcie rysunku planu zamieszcza się legendę z objaśnieniem wszystkich użytych oznaczeń.

5. Podstawowe typy obiektów przestrzennych oraz barwne oznaczenia graficzne i literowe dotyczące przeznaczenia akwenów, określa załącznik nr 1 do rozporządzenia.

6. Dopuszcza się stosowanie na projekcie rysunku planu uzupełniających i mieszanych oznaczeń barwnych oraz literowych i cyfrowych w zależności od specyfiki i zakresu ustaleń dotyczących przeznaczenia akwenów oraz granic i linii rozgraniczających.

§ 8. Materiały planistyczne, wykorzystywane na potrzeby planu, powinny być aktualne na dzień przystąpienia do sporządzania projektu tego planu.

§ 9. W trakcie prac nad projektem planu dyrektor właściwego urzędu morskiego sporządza dokumentację planistyczną składającą się między innymi z:

- 1) ogłoszenia prasowego i obwieszczenia o przystąpieniu do sporządzenia planu, wraz z dowodami ich ogłoszenia;
- 2) zawiadomień organów oraz innych instytucji zawiadamianych stosownie do zakresu i przedmiotu planu, o przystąpieniu do sporządzenia planu, którego wzór określa załącznik nr 2 do rozporządzenia;
- 3) wykazu wniosków złożonych do planu, których wzór określa załącznik nr 3 do rozporządzenia;
- 4) rozstrzygnięcia organu sporządzającego projekt planu w sprawie rozpatrzenia wniosków, o których mowa w pkt 3;
- 5) wykazu materiałów planistycznych, o których mowa w § 8, wraz z wnioskami wynikającymi z ich analizy;

- 6) dowodów przekazania projektu planu do zaopiniowania i uzgodnień;
- 7) wykazu opinii do projektu planu;
- 8) wykazu uzgodnień projektu planu;
- 9) prognozy oddziaływania na środowisko;
- 10) projektu planu wraz z uzasadnieniem;
- 11) rejestru sporządzonych planów wraz ze zmianami.

§ 10. Rozporządzenie wchodzi w życie po upływie 14 dni od dnia ogłoszenia.

**MINISTER
TRANSPORTU, BUDOWNICTWA
I GOSPODARKI MORSKIEJ**

MINISTER ROZWOJU REGIONALNEGO

w porozumieniu:

MINISTER ROLNICTWA I ROZWOJU WSI

Załączniki
do rozporządzenia
Ministra Transportu, Budownictwa
i Gospodarki Morskiej
oraz Ministra Rozwoju Regionalnego
z dnia ... (poz. ...)

Załącznik nr 1

**Typy obiektów przestrzennych oraz oznaczenia graficzne i literowe stosowane na
rysunkach planów zagospodarowania przestrzennego morskich wód wewnętrznych,
morza terytorialnego i wyłącznej strefy ekonomicznej**

Na potrzeby wymiany i klasyfikacji obiektów przestrzennych związanych z planami zagospodarowania przestrzennego polskich obszarów morskich stosuje się następujące typy obiektów przestrzennych, które należy stosować przy tworzeniu zbiorów danych przestrzennych oraz oznaczenia graficzne na rysunkach planów zagospodarowania przestrzennego morskich wód wewnętrznych, morza terytorialnego i wyłącznej strefy ekonomicznej:

Tabela 1

Nazwa typu	Definicja	Uwagi	
1. Element planu (ElementPlanu)	Abstrakcyjny typ bazowy obiektu przestrzennego, który reprezentuje element planu zagospodarowania przestrzennego obszarów morskich	Typ abstrakcyjny	
Atrybuty typu przestrzennego „ElementPlanu”			
Atrybut	Definicja	Typ	Voidability
identyfikator	Zewnętrzny identyfikator obiektu przestrzennego. Identyfikator służy do jednoznacznej identyfikacji obiektu przestrzennego i nie może zostać zmieniony w trakcie cyklu życia obiektu przestrzennego	CharacterString	

waznyOd	Data i godzina, w której ta wersja obiektu była lub będzie ważna w świecie rzeczywistym	DateTime	voidable
waznyDo	Data i godzina, w której ta wersja obiektu przestała lub przestanie występować w świecie rzeczywistym. Wartość „waznyDo” nie może być większa niż wartość „waznyOd”	DateTime	voidable
nr	Numer kolejny akwenu, unikalny w skali danego planu	Integer	voidable
przeznaczenie	Nazwa funkcji podstawowej	PrzeznaczenieAkwenu	voidable
Typ przeznaczenia	Symbol literowy typu przeznaczenia: P, Z, D	TypPrzeznaczeniaAkwenu	voidable

Tabela 2

Nazwa typu	Definicja	Uwagi	
2. Obszar planu (ObszarPlanu)	Obszar morski objęty planem zagospodarowania przestrzennego	Typ jest podtypem „ElementPlanu	
Atrybuty typu przestrzennego „ObszarPlanu”			
Atrybut	Definicja	Typ	Voidability
autor	Nazwa organu, który sporządził plan	CharacterString	
dokumentUri	Unikalny identyfikator zasobów wskazujący dokument stanowiący podstawę obowiązywania planu, np. adres sieciowy URL	URI	voidable
tytuł	Nazwa planu zagospodarowania przestrzennego polskich obszarów morskich	CharacterString	
sporządzonyPrzez	Nazwa organu, który sporządził	CharacterString	
statusPlanu	Ogólne wskazanie statusu w procesie planowania	StatusPlanu	

Tabela 3




Nazwa typu	Definicja	Uwagi	
3. Akwen (Akwen)	Obszar akwenu o przeznaczeniu określonym w planie zagospodarowania przestrzennego polskich obszarów morskich	Typ jest podtypem ElementPlanu	
Atrybuty typu przestrzennego „Akwen”			
Atrybut	Definicja	Typ	Voidability
nr	Numer kolejny akwenu, unikalny w skali danego planu	Integer	
przeznaczenie		PrzeznaczenieAkwenu	
typPrzeznaczenia		TypPrzeznaczeniaAkwenu	

Tabela 4

Nazwa typu	Definicja	Uwagi
4. Status planu (StatusPlanu)	Ogólne wskazanie statusu w procesie planowania	
Wartości typu wyliczeniowego „StatusPlanu”		
Wartość	Definicja	
opracowywany	Plan jest w trakcie opracowywania	
przyjmowany	Plan jest w trakcie procesu mającego nadać mu moc prawną	
obowiązujący	Plan został przyjęty i jest prawnie wiążący	
zdezaktualizowany	Plan został zastąpiony innym planem lub utracił moc prawną	




Tabela 5









Nazwa typu	Definicja	Uwagi
5. Rodzaj przeznaczenia akwenu (RodzajPrzeznaczeniaAkwenu)	Rodzaje typów przeznaczenia akwenu oraz ich oznaczenia graficzne	
Wartości typu wyliczeniowego „RodzajPrzeznaczeniaAkwenu”		

Wartość	Definicja	Prezentacja graficzna*
priorytetowy	istniejąca, podstawowa funkcja akwenu ma bezwzględne pierwszeństwo przed wszelkimi innymi; wykluczone są funkcje kolidujące z funkcją podstawową;	
zarezerwowane	wskazuje planowaną, docelową funkcję podstawową akwenu; dopuszcza się jego inne wykorzystanie do czasu realizacji funkcji podstawowej	
dopuszczalne	planowana funkcja podstawowa jest możliwa jedynie na tym akwenu, a zabroniona na innych akwenach;	

*Kolor prezentacji graficznej należy dostosować do atrybutu „PrzeznaczenieAkwenu”












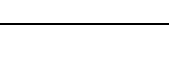
Tabela 6



Nazwa typu	Definicja	Uwagi
6. Przeznaczenie Akwenu	Rodzaje typów przeznaczenia akwenu	
Wartości listy kodowej typu „PrzeznaczenieAkwenu”		
Wartość	Definicja	Kolor*
K	Akweny przeznaczone na komunikację wodną, trasy żeglugowe, redy, kotwiczowiska	 jasnoszary (#d3d3d3)
S	Akweny przeznaczone na sport i rekreację	 niebieski (#5bacfd)
H	Akweny przeznaczone na hodowlę i uprawy morskie	 żółty (#ffff00)
R	Akweny przeznaczone na połowy rybackie	 morski (#16d0ab)

W	Akweny przeznaczone na lokalizację platform wiertniczych	 pomarańczowy (#ffc90d)
E	Akweny przeznaczone na lokalizację elektrowni wiatrowych	 pomarańczowy (#ffc90d)
B	Akweny przeznaczone na lokalizację innych budowli nawodnych	 pomarańczowy (#ffc90d)
P	Akweny przeznaczone na lokalizację budowli podwodnych	 fioletowy (#deb5fb)
L	Akweny przeznaczone na lokalizację obiektów liniowych, sieci infrastruktury technicznej	 fioletowy (#deb5fb)
O	Akweny objęte formami ochrony przyrody	 zielony (#00d700)
D	Akweny objęte formami dziedzictwa kulturowego	 jasnozielony (#b0fd8b)
A	Pozostałe akweny	 jasnoniebieski (#bcecff)

*) Lista kodowa typu „PrzeznaczeniePlanu” może być rozszerzana o kolejne wartości w zależności od potrzeb planu.

Tabela 6 (propozycja UM Szczecin)

Lp.	Przedmiot oznaczenia	Oznaczenie literowe	Kolor oznaczenia na projekcie rysunku planu	Uwagi
1	2	3	4	5
1.	Akweny przeznaczone na komunikację wodną, trasy żeglugowe, redy, kotwiczowiska	K		kolor niebieski R:0;G:0:B:255
2.	Akweny przeznaczone na sport i rekreację	S		kolor żółty R:255;G:255:B:153
3.	Akweny przeznaczone na hodowlę i uprawy morskie	H		kolor jasnozielony. R:51;G:204:B:51
4.	Akweny przeznaczone na połowy rybackie	R		Kolor morski R:51;G:153:B:102
5	Akweny przeznaczone na lokalizację budowli nawodnych - elektrownie wiatrowe	BE		Kolor czerwony R:255;G:0:B:0
6.	Akweny przeznaczone na lokalizację budowli nawodnych - platformy wiertnicze	BP		Kolor brązowy R:153;G:51:B:0
7.	Akweny przeznaczone na lokalizację - obiektów liniowych - rurociągi	LR		kolor fioletowy R:128;G:0:B:128
8.	Akweny przeznaczone na lokalizację obiektów liniowych - kable	LK		koror różowy R:255;G:0:B:255
9.	Akweny objęte formami ochrony przyrody	O		Kolor zielony R:0;G:128:B:0
10.	Akweny objęte formami ochrony dziedzictwa kulturowego	D		Kolor intensywny zielony R:153;G:255:B:51
11.	Obszary wydobycia minerałów	M		Kolor beżowy R:255;G:204:B:153
12.	Obszary badań naukowych	B		Kolor ciemnożółty R:128;G:128:B:0

13.	Obszary zagadnień ponadsektorowych	P		Kolor szary R:192;G:192:B:192
14.	Pozostałe akweny na polskich obszarach morskich	A		brak koloru R:255;G:255:B:255

WZÓR

miejsowość, data

pieczęć dyrektora

urzędu morskiego

według rozdzielnika

ZAWIADOMIENIE

Zawiadamiam o przystąpieniu przez Dyrektora Urzędu Morskiego w, na podstawie art. 37b ust.1 ustawy z dnia 21 marca 1991 r. o obszarach morskich Rzeczypospolitej Polskiej i administracji morskiej (Dz. U. Nr 153, poz. 1502, z późn. zm.), do sporządzenia projektu planu zagospodarowania przestrzennego*), obejmującego obszar

.....

(opis granic obszaru objętego planem)

Wnioski do planu mogą być składane w terminie do dnia w siedzibie Urzędu Morskiego w

Dyrektor Urzędu Morskiego
w.....

Rozdzielnik:

(organy właściwe do uzgadniania planu)

Sprawę prowadzi:

.....
(imię i nazwisko)

.....
(telefon)

.....
(e-mail)

*) Należy wstawić odpowiednio: morskich wód wewnętrznych, morza terytorialnego lub wyłącznej strefy ekonomicznej.

WZÓR

WYKAZ WNIOSKÓW DO PLANU ZAGOSPODAROWANIA PRZESTRZENNEGO*)

.....

Wykaz dotyczy projektu planu

.....

(nazwa planu)

Lp.	Data wpływu wniosku	Nazwisko i imię, nazwa jednostki organizacyjnej i adres	Treść wniosku	Oznaczenie strefy, której dotyczy wniosek	Stanowisko dyrektora urzędu morskigo w sprawie rozpatrzenia wniosku		Uwagi
					Wniosek uwzględniony	Wniosek nieuwzględniony	
1	2	3	4	5	6	7	8

Załączniki:

- zbiór wniosków zamieszczonych w wykazie

Dyrektor Urzędu Morskigo w

.....

*) Należy wstawić odpowiednio: morskich wód wewnętrznych, morza terytorialnego lub wyłącznej strefy ekonomicznej.

UZASADNIENIE

Projekt rozporządzenia Ministra Transportu, Budownictwa i Gospodarki Morskiej oraz Ministra Rozwoju Regionalnego w sprawie wymaganego zakresu planów zagospodarowania przestrzennego polskich obszarów morskich, zwany dalej „projektem rozporządzenia”, stanowi wypełnienie upoważnienia zawartego w art. 37b ust. 4 ustawy z dnia 21 marca 1991 r. o obszarach morskich Rzeczypospolitej Polskiej i administracji morskiej (Dz. U. z 2003 r. Nr 153, poz. 1502, z późn. zm.).

Projekt rozporządzenia określa wymagany zakres planów zagospodarowania przestrzennego: dla morskich wód wewnętrznych i morza terytorialnego oraz wyłącznej strefy ekonomicznej. Wymogi te określone są zarówno dla części tekstowej, jak i dla części graficznej planu.

Określone w projekcie rozporządzenia wymogi dotyczące materiałów planistycznych oraz danych źródłowych i innych wykorzystywanych danych przestrzennych obejmują m. in. zakres tekstu planu (§ 3) i rysunku planu (§ 6), a także aktualność materiałów (§ 8).

Wymogi dotyczące dokładności danych przestrzennych tworzonych w procesie planowania określa § 5 projektu rozporządzenia.

Wymogi dotyczące stosowania standardów przy zapisywaniu ustaleń w projekcie tekstu planu, które określa § 4 projektu rozporządzenia, to szczegółowe wytyczne stosowane podczas ustaleń dotyczących: przeznaczenia obszarów morskich, ograniczenia i dopuszczenia sposobu korzystania z obszarów morskich, rozmieszczenia inwestycji, kierunków rozwoju transportu i infrastruktury technicznej, ochrony środowiska, przyrody i krajobrazu kulturowego oraz zasad ochrony dziedzictwa kulturowego.

Ponadto w § 7 projektu rozporządzenia określono wzory stosowanych oznaczeń, symboli i nazewnictwa.

Wymogi dotyczące dokumentowania prac planistycznych przedstawiono w § 9 projektu rozporządzenia.

W obecnie istniejącym systemie prawnym brak jest rozporządzenia określającego zakres planów zagospodarowania przestrzennego obszarów morskich. Wprowadzenie przedmiotowej regulacji jest konieczne w celu stworzenia jednolitych planów zagospodarowania przestrzennego obszarów morskich, kompatybilnych z planami obszarów lądowych.

Projekt rozporządzenia jest zgodny z prawem Unii Europejskiej.

Projektowane rozporządzenie nie zawiera norm technicznych podlegających procedurze notyfikacji, w rozumieniu przepisów rozporządzenia Rady Ministrów z dnia 23 grudnia 2002 r. w sprawie sposobu funkcjonowania krajowego systemu notyfikacji norm i aktów prawnych (Dz. U. Nr 239, poz. 2039 oraz z 2004 r. Nr 65, poz. 597).

Stosownie do postanowień art. 5 ustawy z dnia 7 lipca 2005 r. o działalności lobbingsowej w procesie stanowienia prawa (Dz. U. Nr 169, poz. 1414, z późn. zm.), projekt rozporządzenia, z dniem skierowania do uzgodnień międzyresortowych, zostanie udostępniony w Biuletynie Informacji Publicznej Ministerstwa Transportu, Budownictwa i Gospodarki Morskiej oraz Rządowego Centrum Legislacji.

OCENA SKUTKÓW REGULACJI (OSR)

1. Cel projektowanej regulacji

Projektowane rozporządzenie ma na celu wypełnienie upoważnienia ustawowego zawartego w art. 37b ust. 4 ustawy z dnia 21 marca 1991 r. o obszarach morskich Rzeczypospolitej Polskiej i administracji morskiej (Dz. U. z 2003 r. Nr 153, poz. 1502, z późn. zm.).

2. Zakres oddziaływania

Projektowane rozporządzenie będzie oddziaływać na działalność i obowiązki dyrektorów urzędów morskich.

3. Konsultacje społeczne

Projekt rozporządzenia zostanie przekazany do konsultacji do poniższych podmiotów:

- 1) Urzędu Morskiego w Gdyni,
- 2) Urzędu Morskiego w Słupsku,
- 3) Urzędu Morskiego w Szczecinie,
- 4) Morskiej Służby Poszukiwania i Ratownictwa,
- 5) Polskiego Rejestru Statków S. A.,
- 6) Biura Hydrograficznego Marynarki Wojennej Rzeczypospolitej Polskiej,
- 7) Wojewody Zachodniopomorskiego,
- 8) Wojewody Pomorskiego,
- 9) Wojewody Warmińsko-Mazurskiego,
- 10) Marszałka Województwa Zachodniopomorskiego,
- 11) Marszałka Województwa Pomorskiego,
- 12) Marszałka Województwa Warmińsko-Mazurskiego,
- 13) Akademii Morskiej w Gdyni,
- 14) Akademii Morskiej w Szczecinie,
- 15) Uniwersytetu Gdańskiego,
- 16) Uniwersytetu Szczecińskiego,
- 17) Instytutu Morskiego w Gdańsku,
- 18) Instytutu Rybackiego w Gdyni,
- 19) Państwowego Instytutu Geologicznego,
- 20) Zarządu Morskiego Portu Gdynia S.A.,
- 21) Zarządu Morskiego Portu Szczecin – Świnoujście S.A.,
- 22) Zarządu Morskiego Portu Gdańsk S.A.,
- 23) Federacji Związków Zawodowych Marynarzy i Rybaków,
- 24) Krajowej Sekcji Morskiej Marynarzy Zawodowych i Rybaków NSZZ „Solidarność”,
- 25) Ogólnopolskiego Związku Zawodowego Oficerów i Marynarzy,
- 26) Polskiego Związku Żeglarskiego,
- 27) Polskiego Stowarzyszenia Pilotów Morskich,
- 28) Związku Armatorów Polskich,
- 29) Polskiej Żeglugi Bałtyckiej,
- 30) Polskiej Żeglugi Morskiej,
- 31) Polskich Linii Oceanicznych,
- 32) Krajowej Izby Gospodarki Morskiej,
- 33) Krajowej Izby Gospodarczej,
- 34) Polskiego Stowarzyszenia Energetyki Wiatrowej,
- 35) Polskiej Izby Gospodarczej Energii Odnawialnej,

- 36) Polskiej Izby Turystyki,
- 37) Izby Gospodarczej Transportu Lądowego,
- 38) Polskiego Towarzystwa Morskiej Energetyki Wiatrowej w Gdańsku.

4. Wpływ regulacji na konkurencyjność gospodarki i przedsiębiorczość, w tym na funkcjonowanie przedsiębiorstw

Projektowane rozporządzenie nie będzie miało bezpośredniego wpływu na konkurencyjność gospodarki i przedsiębiorczość. Z raportu przygotowanego przez Komisję Europejską „Study on the economic effects of Maritime Spatial Planning – final report” Directorate General for Maritime Affairs and Fisheries, EU 2011 ISBN 978-92-79-19791-8, str. 40 wynika, że przyjęcie planów zagospodarowania przestrzennego obszarów morskich UE przyniesie wymierne korzyści dla przedsiębiorstw w postaci redukcji o 1 % kosztów związanych z inwestycjami w obszarach morskich (transport morski, turystyka morska, wydobywanie kruszyw, gazu i ropy, morska energetyka wiatrowa oraz pochodząca z wykorzystania prądów wodnych oraz rybołówstwo i akwakultura). Zgodnie z raportem kwota oszczędności w 2020 r. będzie wynosić pomiędzy 170 mln, a 1,3 bln euro, a w 2030 r. od 418 mln do 1,8 bln euro w skali UE.

5. Wpływ regulacji na dochody i wydatki sektora publicznego, w tym budżet państwa i budżety jednostek samorządu terytorialnego

Projektowane rozporządzenie nie będzie miało wpływu na dochody i wydatki sektora publicznego. Rozporządzenie będzie miało wpływ na zwiększenie efektywności działań planistycznych na obszarach morskich.

W celu opracowania planów zagospodarowania przestrzennego przewiduje się wydatki łącznie ok. 12 do 14,2 mln zł każdorazowo ustalane w ustawie budżetowej – w perspektywie 10 lat. Nie będą one jednak rezultatem przyjęcia przedmiotowego rozporządzenia, a wynikają z ustawy o obszarach morskich Rzeczypospolitej Polskiej i administracji morskiej.

6. Wpływ regulacji na rynek pracy

Wejście w życie proponowanej regulacji nie będzie miało bezpośredniego wpływu na rynek pracy.

7. Wpływ regulacji na sytuację i rozwój regionów

Projektowana regulacja będzie mieć korzystny wpływ na rozwój gospodarczy kraju. Stworzenie procedur dla tworzenia planów zagospodarowania obszarów morskich zintensyfikuje aktywizację zarówno w skali lokalnej, jak i regionalnej. Zaproponowane rozwiązania będą miały znaczny wpływ na kształtowanie nowego wizerunku polskiej

przestrzeni i przyczynią się do wszechstronnego, a jednocześnie zrównoważonego, rozwoju regionalnego.

8. Wpływ regulacji na stan środowiska

Regulacja nie będzie miała bezpośredniego wpływu na stan środowiska, umożliwi jednak przyjęcie planów zagospodarowania przestrzennego obszarów morskich, przez co przyczyni się do lepszej ochrony obszarów wrażliwych i cennych środowiskowo.

**ROZPORZĄDZENIE
MINISTRA ROZWOJU REGIONALNEGO¹⁾**

z dnia

**w sprawie wymaganego zakresu projektu planu zagospodarowania przestrzennego
województwa**

Na podstawie art. 40 ustawy z dnia 27 marca 2003 r. o planowaniu i zagospodarowaniu przestrzennym (Dz. U. Nr 80, poz. 717, z późn. zm.²⁾) zarządza się, co następuje:

§ 1. Rozporządzenie określa wymagany zakres projektu planu zagospodarowania przestrzennego województwa w części tekstowej i graficznej, a w szczególności wymogi dotyczące:

- 1) materiałów planistycznych;
- 2) skali opracowań kartograficznych;
- 3) stosowanych oznaczeń;
- 4) nazewnictwa;
- 5) standardów;
- 6) sposobu dokumentowania prac planistycznych.

§ 2. Ilekroć w rozporządzeniu jest mowa o:

- 1) ustawie – należy przez to rozumieć ustawę z dnia 27 marca 2003 r. o planowaniu i zagospodarowaniu przestrzennym;
- 2) planie województwa – należy przez to rozumieć plan zagospodarowania przestrzennego województwa, o którym mowa w art. 38 ustawy;
- 3) projekcie tekstu planu województwa – należy przez to rozumieć projekt części tekstowej załącznika do uchwały, o której mowa w art. 42 ustawy;
- 4) projekcie rysunku planu województwa – należy przez to rozumieć projekt części graficznej załącznika do uchwały, o której mowa w art. 42 ustawy;
- 5) projekcie planu województwa – należy przez to rozumieć projekt tekstu planu województwa i projekt rysunku planu województwa;
- 6) planie obszaru metropolitalnego – należy przez to rozumieć plan zagospodarowania przestrzennego obszaru metropolitalnego, o którym mowa w art. 39 ust. 6 ustawy;
- 7) projekcie rysunku planu obszaru metropolitalnego – należy przez to rozumieć projekt części graficznej załącznika do uchwały, o której mowa w art. 42 ustawy;
- 8) programach zadań rządowych – należy przez to rozumieć programy zawierające zadania rządowe, służące realizacji inwestycji celu publicznego o znaczeniu krajowym, o których mowa w art. 48 ustawy;
- 9) wojewódzkich programach rozwoju – należy przez to rozumieć programy rozwoju, o których mowa w art. 15 ust. 4 pkt 1 ustawy z dnia 6 grudnia 2006 r. o zasadach prowadzenia polityki rozwoju (Dz. U. z 2009 r. Nr 84, poz. 712 i Nr 157, poz. 1241 oraz z 2011 r. Nr 279, poz. 1644), opracowane przez zarząd województwa;
- 10) danych źródłowych – należy przez to rozumieć zbiory danych, uzyskane od organów, instytucji i organizacji, które są zobowiązane do ich gromadzenia i zarządzania nimi;
- 11) strategii województwa – należy przez to rozumieć strategię rozwoju województwa, o której mowa

¹⁾ Minister Rozwoju Regionalnego kieruje działem administracji rządowej – rozwój regionalny, na podstawie § 1 ust. 2 rozporządzenia Prezesa Rady Ministrów z dnia 18 listopada 2011 r. w sprawie szczegółowego zakresu działania Ministra Rozwoju Regionalnego (Dz. U. Nr 248, poz. 1487).

²⁾ Zmiany wymienionej ustawy zostały ogłoszone w Dz. U. z 2004 r. Nr 6, poz. 41 i Nr 141, poz. 1492, z 2005 r. Nr 113, poz. 954 i Nr 130, poz. 1087, z 2006 r. Nr 45, poz. 319 i Nr 225, poz. 1635, z 2007 r. Nr 127, poz. 880, z 2008 r. Nr 199, poz. 1227, Nr 201, poz. 1237 i Nr 220, poz. 1413, z 2010 r. Nr 24, poz. 124, Nr 75, poz. 474, Nr 106, poz. 675, Nr 119, poz. 804, Nr 130, poz. 871, Nr 149, poz. 996 i Nr 155, poz. 1043, oraz z 2011 r. Nr 32, poz. 159 i Nr 153, poz. 901.

w art. 11 ustawy z dnia 5 czerwca 1998 r. o samorządzie województwa (Dz. U. z 2001 r. Nr 142, poz. 1590, z późn. zm.³⁾).

§ 3. 1. Projekt planu województwa zawiera:

- 1) część diagnostyczno-informacyjną;
- 2) część stanowiącą.

2. Projekt planu województwa może zawierać część wdrożeniową, która stanowi część uzupełniającą projektu planu województwa.

§ 4. 1. Część diagnostyczno-informacyjna projektu tekstu planu województwa zawiera w szczególności:

- 1) opis położenia województwa i cechy jego przestrzeni;
- 2) opis stanu i uwarunkowania wynikające ze stanu środowiska przyrodniczego i krajobrazu kulturowego oraz funkcjonowania systemu obszarów chronionych;
- 3) obszary występowania udokumentowanych złóż kopalin;
- 4) opis stanu i uwarunkowania dla układu podstawowych elementów sieci osadniczej;
- 5) opis stanu i uwarunkowania dla systemu infrastruktury społecznej;
- 6) opis stanu i uwarunkowania dla rozmieszczenia elementów systemu infrastruktury transportowej;
- 7) opis stanu i uwarunkowania dla rozmieszczenia elementów energetyki, gospodarki wodno-ściekowej oraz gospodarki odpadami;
- 8) opis stanu i uwarunkowania w zakresie ochrony przeciwpowodziowej, wraz ze wskazaniem obszarów narażonych na niebezpieczeństwo powodzi oraz zagrożonych ruchami masowymi ziemi;
- 9) opis stanu i uwarunkowania w zakresie systemów bezpieczeństwa i obrony;
- 10) bariery rozwoju i konflikty pomiędzy poszczególnymi formami użytkowania terenu;
- 11) zidentyfikowane obszary problemowe i inne elementy, istotne dla stanu zagospodarowania przestrzennego województwa;
- 12) rezerwy tkwiące w zasobach przyrodniczych i kulturowych oraz w istniejącym zagospodarowaniu przestrzennym;
- 13) uwarunkowania zewnętrzne zagospodarowania przestrzennego wynikające z problemów wspólnych z województwami sąsiednimi oraz z wymogów współpracy transgranicznej;
- 14) rekomendacje dla określenia celów i kierunków rozwoju przestrzennego województwa, wynikające z obowiązujących dokumentów Unii Europejskiej, długookresowej strategii rozwoju kraju oraz ustaleń strategii województwa;
- 15) odnoszące się do województwa ustalenia średniookresowej strategii rozwoju kraju i innych strategii rozwoju, koncepcji przestrzennego zagospodarowania kraju, programów zadań rządowych, strategii województwa i wojewódzkich programów rozwoju.

2. Część diagnostyczno-informacyjnej projektu tekstu planu województwa może zawierać opisy stanu i uwarunkowań rozwoju dla sfer społecznej i gospodarczej, które mają wpływ na rozwój przestrzenny województwa.

3. Część stanowiąca projektu tekstu planu województwa zawiera w szczególności:

1) wprowadzenie zawierające:

- a) określenie podstawy prawnej podjęcia uchwały, o której mowa w art. 42 ustawy,
- b) określenie granic obszaru objętego ustaleniami projektu planu województwa,
- c) listę ustaleń planu województwa, uwzględnianych w studium uwarunkowań i kierunków zagospodarowania przestrzennego gminy, o których mowa w art. 9 ust. 2 ustawy;

³⁾ Zmiany tekstu jednolitego wymienionej ustawy zostały ogłoszone w Dz. U. z z 2002 r. Nr 23, poz. 220, Nr 62, poz. 558, Nr 153, poz. 1271 i Nr 214, poz. 1806, z 2003 r. Nr 162, poz. 1568, z 2004 r. Nr 102, poz. 1055, Nr 116, poz. 1206 i Nr 167, poz. 1759, z 2006 r. Nr 126, poz. 875 i Nr 227, poz. 1658, z 2007 r. Nr 173, poz. 1218, z 2008 r. Nr 180, poz. 1111, Nr 216, poz. 1370 i Nr 223, poz. 1458, z 2009 r. Nr 157, poz. 1241, z 2010 r. Nr 28, poz. 142 i 146, Nr 40, poz. 230 i Nr 106, poz. 675 oraz z 2011 r. Nr 21, poz. 113, Nr 149, poz. 887 i Nr 217, poz. 1281.

- 2) wydzielenie horyzontu czasowego odpowiadającego horyzontowi średniookresowej strategii rozwoju kraju;
 - 3) wizję zagospodarowania przestrzennego spójną z wizją rozwoju sformułowaną w strategii województwa;
 - 4) cele zagospodarowania przestrzennego województwa, w tym w szczególności obejmujące:
 - a) efektywne wykorzystanie stanu zainwestowania,
 - b) tworzenie warunków do poprawy jakości życia i zrównoważonego rozwoju,
 - c) zwiększenie konkurencyjności województwa,
 - d) zwiększenie spójności przestrzennej województwa,
 - e) inne cele nawiązujące do celów strategii województwa;
 - 5) standardy rozwoju urbanistycznego;
 - 6) zasady zagospodarowania przestrzennego, w tym w szczególności obejmujące:
 - a) przełamywanie barier i ograniczeń rozwoju,
 - b) redukcję napięć i konfliktów w funkcjonowaniu struktur przestrzennych,
 - c) wykorzystanie szans i możliwości tkwiących w zagospodarowaniu przestrzennym,
 - d) poprawę ładu przestrzennego;
 - 7) kierunki i zasady funkcjonowania systemu obszarów chronionych, w tym obszarów ochrony środowiska, przyrody i krajobrazu, ponadregionalnych i regionalnych korytarzy ekologicznych, ochrony uzdrowisk oraz dziedzictwa kulturowego, zabytków oraz dóbr kultury współczesnej;
 - 8) układ podstawowych elementów sieci osadniczej oraz kierunki i zasady ich rozwoju;
 - 9) elementy systemu infrastruktury transportowej oraz kierunki i zasady jego rozwoju, w tym kierunki powiązań transgranicznych;
 - 10) elementy systemu energetyki, gospodarki wodno-ściekowej i gospodarki odpadami oraz kierunki i zasady ich rozwoju;
 - 11) elementy systemu ochrony przeciwpowodziowej, ze wskazaniem rozmieszczenia terenów narażonych na niebezpieczeństwo powodzi oraz kierunki i zasady poprawy jego stanu;
 - 12) elementy systemów obronności i bezpieczeństwa oraz kierunki i zasady poprawy ich stanu;
 - 13) rozmieszczenie terenów zamkniętych i stref ochronnych terenów zamkniętych;
 - 14) obszary problemowe oraz zasady i wymogi ich zagospodarowania;
 - 15) obszary metropolitalne oraz zasady i wymogi ich zagospodarowania;
 - 16) wskazanie i ustalenie rozmieszczenia inwestycji celu publicznego o znaczeniu krajowym i ponadlokalnym oraz innych, zawartych w programach operacyjnych i wojewódzkich programach rozwoju.
4. Część wdrożeniowa projektu tekstu planu województwa określa zasady jego wdrażania, w tym w szczególności:
- 1) uzasadnienie rozwiązań przyjętych w projekcie planu województwa;
 - 2) sposób wdrażania ustaleń planu województwa na poziomie lokalnym, w tym wprowadzenie ustaleń planu województwa do studium uwarunkowań i kierunków zagospodarowania przestrzennego gminy dotyczące:
 - a) dopuszczalnej intensywności zagospodarowania obszarów zurbanizowanych,
 - b) gęstości dróg publicznych,
 - c) dostępności transportu publicznego,
 - d) dostępności usług, w szczególności w zakresie oświaty, zdrowia i szkolnictwa,
 - e) intensywności nasycenia obszarami zieleni urządzonej;
 - 3) wnioski i rekomendacje dla polityki przestrzennej w województwach i regionach sąsiednich;
 - 4) wnioski i rekomendacje dla polityki przestrzennej państwa.

§ 5. Projekt rysunku planu województwa określa i zawiera:

- 1) granice obszaru objętego projektem planu województwa wraz z jego niezbędnym otoczeniem;
- 2) granice administracyjne gmin i powiatów;
- 3) system obszarów chronionych;
- 4) układ podstawowych elementów sieci osadniczej;
- 5) elementy systemu infrastruktury transportu;
- 6) elementy systemu energetyki, gospodarki wodno – ściekowej i gospodarki odpadami;
- 7) elementy systemu ochrony przeciwpowodziowej;
- 8) elementy systemów obronności i bezpieczeństwa;
- 9) obszary problemowe;
- 10) obszary metropolitalne;
- 11) inwestycje celu publicznego o znaczeniu krajowym i ponadlokalnym;
- 12) prezentację graficzną innych istotnych ustaleń zawartych w projekcie tekstu planu województwa.

§ 6. 1. Projekt rysunku planu województwa oraz projekt rysunku planu obszaru metropolitalnego jest sporządzany z wykorzystaniem danych źródłowych, pochodzących z baz danych, o których mowa w art. 4 ust. 1a i 1b ustawy z dnia 17 maja 1989 r. – Prawo geodezyjne i kartograficzne (Dz. U. z 2010 r. Nr 193, poz. 1287), a w przypadku ich braku – innych materiałów, gromadzonych w państwowym zasobie geodezyjnym i kartograficznym.

2. Projekt rysunku planu województwa oraz projekt rysunku planu obszaru metropolitalnego uwzględnia następujące wymagania techniczne:

- 1) jest zapisywany w formie rastrowej, umożliwiającej wydruk lub prezentację elektroniczną w odpowiedniej skali;
 - 2) wskazuje się na nim skale liniową i liczbową oraz objaśnienia zastosowanych oznaczeń graficznych i nazewnictwa, a także metryczkę z podaniem jednostki autorskiej i głównego projektanta z zespołem autorskim.
3. Użyte na projekcie rysunku planu województwa oraz na projekcie rysunku planu obszaru metropolitalnego oznaczenia graficzne należy stosować w sposób przejrzysty, zapewniający ich czytelność i czytelność mapy, na której zostały sporządzone.
4. Oznaczenia graficzne stosowane przy opracowaniu projektu rysunku planu województwa zostały określone w załączniku nr 1 do rozporządzenia.
5. Oznaczenia, o których mowa w ust. 4, mogą być wykorzystane odpowiednio przy opracowywaniu projektu rysunku planu obszaru metropolitalnego.

§ 7. W razie konieczności użycia w części tekstowej lub graficznej projektu planu województwa pojęć niezdefiniowanych w przepisach prawa lub wynikających ze specyfiki danego województwa, należy je zdefiniować w projekcie tekstu planu województwa oraz wprowadzić dla nich dodatkowe oznaczenia graficzne.

§ 8. 1. Materiały planistyczne stanowią w szczególności:

- 1) materiały kartograficzne wykorzystane w procesie sporządzania planu województwa niewchodzące w skład części graficznej tego planu;
- 2) inwentaryzacja głównych elementów zagospodarowania przestrzennego województwa;
- 3) analizy obowiązujących studiów uwarunkowań i kierunków zagospodarowania przestrzennego gmin oraz innych planów, programów rozwoju i operacyjnych i studiów mających wpływ na zagospodarowanie przestrzenne województwa;
- 4) opracowania fizjograficzne;
- 5) opracowania problemowe;
- 6) analizy aktów prawa miejscowego dotyczących zagospodarowania przestrzennego

województwa;

7) strategiczna ocena oddziaływania na środowisko;

8) studia, plany sporządzone dla obszarów problemowych lub metropolitalnych.

2. Materiały planistyczne powinny być aktualne na dzień przekazania projektu planu województwa do opiniowania lub uzgodnienia.

3. Jako podstawową skalę projektu rysunku planu województwa przyjmuje się 1:200 000. Dla prezentacji zagadnień wymagających większej szczegółowości dopuszcza się zastosowanie skali 1:100 000 lub 1:50 000.

§ 9. Dokumentację prac planistycznych stanowią w szczególności:



























- 1) uchwała sejmiku województwa o przystąpieniu do sporządzania planu województwa;
- 2) dowody podania do publicznej wiadomości informacji o przystąpieniu do sporządzania planu województwa wraz z prognozą oddziaływania na środowisko oraz możliwości składania wniosków do niego;
- 3) zawiadomienia organów właściwych do uzgodnienia i opiniowania projektu planu województwa;
- 4) zestawienie wniosków złożonych do projektu planu województwa wraz z rozstrzygnięciami oraz z dowodami podania tego projektu do publicznej wiadomości; wzór zestawienia wniosków złożonych do projektu planu województwa wraz z rozstrzygnięciami został określony w załączniku nr 2 do rozporządzenia;
- 5) uzgodnienia z regionalnym dyrektorem ochrony środowiska i państwowym wojewódzkim inspektorem sanitarnym zakresu i stopnia szczegółowości informacji wymaganych w prognozie oddziaływania na środowisko projektu planu województwa;
- 6) wykaz materiałów planistycznych wraz z wnioskami, wynikającymi z ich analizy, którego wzór został określony w załączniku nr 3 do rozporządzenia;
- 7) prognoza oddziaływania na środowisko projektu planu województwa;
- 8) opinia wojewódzkiej komisji urbanistyczno-architektonicznej do projektu planu województwa, której wzór został określony w załączniku nr 4 do rozporządzenia;
- 9) dowód przekazania projektu planu województwa do zaopiniowania i uzgodnień;
- 10) wykaz opinii do projektu planu województwa, którego wzór został określony w załączniku nr 5 do rozporządzenia;
- 11) wykaz uzgodnień projektu planu województwa, którego wzór został określony w załączniku nr 6 do rozporządzenia;
- 12) uzgodnienie z ministrem właściwym do spraw rozwoju regionalnego w zakresie zgodności projektu planu województwa z koncepcją przestrzennego zagospodarowania kraju oraz w zakresie zgodności z programami zadań rządowych;
- 13) uchwała sejmiku województwa o uchwaleniu planu województwa wraz z załącznikami i uzasadnieniem, w tym podsumowaniem wyników strategicznej oceny oddziaływania na środowisko;
- 14) informacja o składzie zespołu autorskiego projektu planu województwa wraz z aktualnym zaświadczeniem o wpisie na listę członków właściwej izby samorządu zawodowego; wzór informacji o składzie zespołu autorskiego projektu planu województwa został określony w załączniku nr 7 do rozporządzenia.











































§ 10. Rozporządzenie wchodzi w życie po upływie 14 dni od dnia ogłoszenia.






















































MINISTER ROZWOJU REGIONALNEGO



























Oznaczenia graficzne stosowane przy opracowaniu projektu rysunku planu województwa

LP.		STAN ISTNIEJĄCY	STAN PROJEKTOWANY	UWAGI
1.	System obszarów chronionych			
1.1	parki narodowe z otulinami			
1.2	rezerваты przyrody			
1.3	rezerваты przyrody o pow. > 25 ha			
1.4	parki krajobrazowe z otulinami			
1.5	obszary Natura 2000 obszary specjalnej ochrony (OSO)			
1.6	obszary Natura 2000 specjalne obszary ochrony (SOO)			
1.7	obszary chronionego krajobrazu o znaczeniu ponadlokalnym			
1.8	korytarze ekologiczne łączące podstawowe elementy systemu ochrony przyrody			
1.9	rzeczne korytarze ekologiczne o znaczeniu ponadlokalnym			
1.10	obszary uzdrowiskowe			
1.11	obiekty zabytkowe na liście UNESCO			
1.12	pomniki historii			
1.13	parki kulturowe			
2.	Zasoby środowiska przyrodniczego i kulturowego i ich stan			
2.1	główne rzeki i zbiorniki wodne			
2.2	jeziora i zbiorniki retencyjne o ponadnormatywnym stężeniu zanieczyszczeń			
2.3	rzeki o złej jakości wody			
2.4	zasięgi występowania lejów depresyjnych			

2.5	obszary największego deficytu wody			
2.6	obszary zasilania głównych zbiorników wód podziemnych			
2.7	obszary występowania i wykorzystania wód mineralnych i leczniczych			
2.8	udokumentowane złoża kopalin			
2.9	udokumentowane złoża kopalin o pow. < 25 ha			
2.10	niezagospodarowane złoża o znaczeniu strategicznym			- kolor purpurowy
2.11	obszary najlepszych gleb wymagające szczególnej ochrony			- kolor ciemnożółty
2.12	lasy			- kolor szarozielony
2.13	główne emitory zanieczyszczeń powietrza			- kolor różowo-fioletowy
2.14	zabytkowe miejskie układy urbanistyczne			- kolor ciemnoczerwony
2.15	zabytkowe układy ruralistyczne			- kolor ciemnoczerwony
2.16	dobry kultury współczesnej			- kolor jasnoróżowy
2.17	główne zabytkowe zespoły archeologiczne			- kolor jasnoróżowy
3.	Podstawowe elementy sieci osadniczej			
3.1	ośrodek wojewódzki			
3.2	ośrodki powiatowe, ośrodki gminne			
3.3	ośrodki miejskie: miasta bardzo duże (pow. 300 tys. mieszk.), duże (100 - 300 tys. mieszk.), średnie (50 - 100 tys. mieszk.), małe (10 - 50 tys. mieszk.), bardzo małe (do 10 tys. mieszk.)			
3.4	główne ośrodki aktywizacji (wzrostu) o znaczeniu europejskim, krajowym, wojewódzkim			
3.5	ośrodki aktywizacji o znaczeniu europejskim, krajowym, wojewódzkim			
3.6	obszary metropolitalne (funkcjonalne)			
3.7	tereny osadnictwa			

3.8	specjalne strefy ekonomiczne			
3.9	parki przemysłowe, technologiczne i technologiczno-przemysłowe			
3.10	miejsca koncentracji procesów urbanizacyjnych			
3.11	granice obszarów problemowych			
4.	Elementy systemu infrastruktury transportu			
4.1	odcinki dróg w europejskiej sieci tnt-t			
4.2	autostrady (z ich numerami)			
4.3	drogi ekspresowe (z ich numerami)			
4.4	rezerwy terenu pod budowę postulowanych autostrad i dróg ekspresowych			
4.5	drogi krajowe (z ich numerami)			
4.6	drogi krajowe międzynarodowe (z ich numerami)			
4.7	drogi wojewódzkie (z ich numerami)			
4.8	ważniejsze drogi powiatowe i w miastach na prawach powiatu			
4.9	węzły drogowe na autostradach i drogach ekspresowych			
4.10	linie kolejowe o znaczeniu międzynarodowym (z ich numerami)			
4.11	pozostałe czynne linie kolejowe (z ich numerami)			
4.12	nieczynne linie kolejowe			
4.13	stacje węzłowe			
4.14	główne porty morskie			
4.15	pozostałe porty			
4.16	ważniejsze mariny			
4.17	główne szlaki żeglugowe			
4.18	odcinki śródlądowych dróg wodnych o znaczeniu międzynarodowym (z ich numerami i klasą żeglowności)			
4.19	odcinki śródlądowych dróg wodnych o znaczeniu regionalnym			
4.20	porty rzeczne / nieczynne			

4.21	nieczynne porty rzeczne			
4.22	regionalny port lotniczy			
4.23	lotniska użytkowane / nieużytkowane	 		
5.	Elementy systemów energetyki, gospodarki wodno-ściekowej i gospodarki odpadami			
5.1	elektrownie konwencjonalne			
5.2	ważniejsze elektrociepłownie			
5.3	napowietrzne linie elektroenergetyczne 400 kv			
5.4	linie jw. - 220 kv			
5.5	linie jw. - 110 kv			
5.6	stacje elektroenergetyczne o górnym napięciu: 400 kv, 220 kv, 110 kv			
5.7	sieci gazowe wysokiego ciśnienia			
5.8	sieci gazowe podwyższonego średniego ciśnienia			
5.9	rozdzielnie gazu			
5.10	złoża gazu ziemnego			
5.11	podziemne magazyny gazu			
5.12	rurociągi paliwowe			
5.13	terminale paliwowe			
5.14	ropociągi tranzytowe			
5.15	obszary koncentracji farm wiatrowych			
5.16	obszary preferowane do budowy farm wiatrowych			
5.17	elektrownie wodne			
5.18	większe zespoły elektrowni słonecznych			
5.19	ośrodki geotermalne			
5.20	tereny preferowane do produkcji biomasy			
5.21	główne ujęcia wód podziemnych o wyd. > 500m ³ /h			
5.22	większe wielofunkcyjne zbiorniki wodne			
5.23	Większe oczyszczalnie ścieków			
5.24	składowiska odpadów komunalnych obojętnych / niebezpiecznych	 	 	

5.25	spalarnie odpadów komunalnych			
6.	Elementy systemów ochrony przeciwpowodziowej, zagrożeń oraz obronności i bezpieczeństwa			
6.1	granice zlewni rzek			
6.2	obszary bezpośredniego zagrożenia powodziowego wodą 1%			
6.3	obszary bezpośredniego zagrożenia powodziowego wodą 10%			
6.4	obszary wymagające szczególnej ochrony przed powodzią			
6.5	zbiorniki retencyjne			
6.6	większe zbiorniki małej retencji			
6.7	suche zbiorniki przeciwpowodziowe			
6.8	główne poldery			
6.9	zakłady dużego i zwiększonego ryzyka wystąpienia poważnej awarii przemysłowe			
6.10	obszary z ryzykiem tąpnięć			
6.11	obszary zagrożeń ruchami mas ziemnych			
6.12	odcinki dróg szczególnie narażone na ryzyko wystąpienia nadzwyczajnych zagrożeń środowiska ze względu na przewóz niebezpiecznych substancji dużych ilości materiałów niebezpiecznych			
6.13	większe tereny zamknięte związane z obronnością ze strefami ochronnymi			
6.14	strefy ochronne od lotnisk			
7.	Inwestycje celu publicznego			
7.1	o znaczeniu krajowym wynikające z koncepcji zagospodarowania przestrzennego kraju (kzpk)		 1-PZPK	- kolor czerwony
7.2	o znaczeniu krajowym wynikające ze strategii rozwoju kraju (srk)		 1-SRK	- kolor czerwony
7.3	o znaczeniu krajowym wynikające z innych programów (pk)		 1-PK	- kolor czerwony
7.4	o znaczeniu krajowym wynikające z innych dokumentów krajowych (k)		 1-K	- kolor czerwony
7.5	o znaczeniu wojewódzkim zawarte w wojewódzkich programach rozwoju (pw)		 1-PW	- kolor czarny
7.6	o znaczeniu wojewódzkim wynikające z innych dokumentów (w)		 1-W	- kolor czarny

7.7	o znaczeniu powiatowym (p)		■ 1-P	- kolor czarny
-----	----------------------------	--	-------	----------------

uwaga: przy uwzględnianiu specyfiki planu zagospodarowania przestrzennego dla konkretnego województwa dopuszcza się dokonanie odpowiedniego wyboru powyższych oznaczeń i wprowadzenie dodatkowych oznaczeń w zależności od potrzeb.

WZÓR

miejsowość, data...

(pieczęć Marszałka Województwa)

**ZESTAWIENIE WNIOSKÓW ZŁOŻONYCH W DNIACH ...
DO PROJEKTU PLANU (ZMIANY PLANU) ZAGOSPODAROWANIA PRZESTRZENNEGO
WOJEWÓDZTWA**

LP.	DATA WPŁYWU	NAZWISKO I IMIĘ LUB NAZWA JEDNOSTKI ORGANIZACYJNEJ	TREŚĆ WNIOSKU	WSKAZANIE MIEJSCOWOŚCI I GMINY, KTÓREJ DOTYCZY WNIOSEK	ROZSTRZYGNIECIE MARSZAŁKA WOJEWÓDZTWA W SPRAWIE ROZPATRZENIA WNIOSKU	
					UWZGLĘDNIONO (OPIS SPOSOBU UWZGLĘDNIENIA W PROJEKCIE PLANU)	NIE UWZGLĘDNIONO (UZASADNIENIE POWODÓW NIEUWZGLĘDNIENIA)
1.						

Załączniki: zbiór wniosków zamieszczonych w zestawieniu

(podpis marszałka województwa)

WZÓR

miejsowość, data...

(pieczęć Marszałka Województwa)

**WYKAZ MATERIAŁÓW PLANISTYCZNYCH
DO PLANU (ZMIANY PLANU) ZAGOSPODAROWANIA PRZESTRZENNEGO
WOJEWÓDZTWA**

LP.	DATA WPŁYWU	NAZWA JEDNOSTKI AUTORSKIEJ	TYTUŁ MATERIAŁU I JEGO SYNTETYCZNA CHARAKTERYSTYKA	WNIOSKI WYNIKAJĄCE Z ANALIZY MATERIAŁU DLA PRAC NAD PROJEKTEM PLANU ZAGOSPODAROWANIA PRZESTRZENNEGO WOJEWÓDZTWA
1.				

(podpis Marszałka Województwa)

WZÓR

miejsowość, data...

O P I N I A
WOJEWÓDZKIEJ KOMISJI URBANISTYCZNO-ARCHITEKTONICZNEJ
W SPRAWIE PROJEKTU PLANU (ZMIANY PLANU) ZAGOSPODAROWANIA PRZESTRZENNEGO
WOJEWÓDZTWA

Wojewódzka Komisja Urbanistyczno-Architektoniczna po przeanalizowaniu projektu planu (zmiany planu) zagospodarowania przestrzennego województwawraz z prognozą oddziaływania na środowisko projektu planu zagospodarowania przestrzennego województwa na podstawie 41 ust. 1 pkt 6 ustawy z dnia 27 marca 2003 r. o planowaniu i zagospodarowaniu przestrzennym (Dz. U. Nr 80, poz. 717, z późn. zm.):

1) wnosi do projektu następujące uwagi:

-1.1.....

-1.2.....

2) rekomenduje do prowadzenia dalszych prac planistycznych

- 2.1.

- 2.2.

(podpisy Przewodniczącego i członków Komisji)

WZÓR

miejsowość, data...

(pieczęć Marszałka Województwa)

Znak:.....

**WYKAZ OPINII
DO PROJEKTU PLANU (ZMIANY PLANU) ZAGOSPODAROWANIA PRZESTRZENNEGO
WOJEWÓDZTWA**

LP.	OPINIUJĄCY	NAZWA INSTYTUCJI I JEJ ADRES	DATA UDOSTĘPNIENIA PROJEKTU DO OPINIOWANIA	PRZEBIEG OPINIOWANIA	
				OPINIA NEGATYWNA (DATA)	OPINIA POZYTYWNA (DATA)
1.	Wójtowie gmin, Burmistrzowie i Prezydenci Miast położonych na terenie województwa				
2.	Wójtowie gmin, Burmistrzowie i Prezydenci Miast przyległych do granic województwa				
3.	Marszałkowie i wojewodowie województw sąsiednich				
4.	Wojewoda				
5.	Wojewódzki konserwator zabytków				
6.	Dyrektor urzędu morskiego				
7.	Starostowie z terenu województwa				
8.	Dyrektor regionalnego zarządu gospodarki wodnej				
9.	Właściwe organy do spraw ochrony przyrody				
10.	Właściwy organ nadzoru górniczego				
11.	Właściwy organ administracji geologicznej				
12.	Minister właściwy do spraw zdrowia				
13.	Zarządcy dróg				
14.	Prezes Urzędu Komunikacji Elektronicznej				
15.	Prezes Urzędu Lotnictwa Cywilnego				
16.	Właściwy państwowy wojewódzki inspektor sanitarny				
17.	Właściwy wojewódzki organ Państwowej Straży Pożarnej				
18.	Wojewódzki Inspektor Ochrony Środowiska				

Załączniki:

- zbiór opinii zamieszczonych w wykazie

podpis Marszałka Województwa

WZÓR

miejsowość, data...

(pieczęć Marszałka Województwa)

Znak:.....

WYKAZ UZGODNIENÍ
PROJEKTU PLANU (ZMIANY PLANU) ZAGOSPODAROWANIA PRZESTRZENNEGO
WOJEWÓDZTWA

LP.	UZGADNIAJĄCY	NAZWA INSTYTUCJI I JEJ ADRES	DATA UDOSTĘPNIENIA PROJEKTU DO UZGODNIENIA	PRZEBIEG UZGADNIANIA		
				UZGODNIENIE POZYTYWNE (DATA)	UZGODNIENIE NEGATYWNE (DATA)	UZGODNIENIE PONOWNE (DATA)
1.	Wojewoda					
2.	Starostowie z terenu województwa					
3.	Regionalny Dyrektor Ochrony Środowiska					
4.	Dyrektor Parku Narodowego					
5.	Organy właściwe do uzgadniania projektu planu na podstawie przepisów odrębnych					
6.	Wojewódzki konserwator zabytków (na podstawie ustawy z dnia 23 lipca 2003 r. o ochronie zabytków i opiece nad zabytkami Dz. U. Nr 162, poz. 1568, z późn. zm.)					
7.	Właściwy regionalny dyrektor ochrony środowiska (na podstawie ustawy z dnia 3 października 2008 r. o udostępnianiu informacji o środowisku i jego ochronie, udziale społeczeństwa w ochronie środowiska oraz o ocenach oddziaływania na środowisko Dz. U. Nr 199, poz. 1227, z późn. zm.)					
8.	Właściwy państwowy wojewódzki inspektor sanitarny (na podstawie ustawy z dnia 3 października 2008 r. o udostępnianiu informacji o środowisku i jego ochronie, udziale społeczeństwa w ochronie środowiska oraz o ocenach oddziaływania na środowisko)					
9.	Właściwe organy wojskowe, ochrony granic i bezpieczeństwa państwa					
10.	Minister właściwy do spraw rozwoju regionalnego					

Załączniki:

- zbiór uzgodnień zamieszczonych w wykazie

(podpis Marszałka Województwa)

WZÓR

**INFORMACJA O SKŁADZIE ZESPOŁU AUTORSKIEGO
PROJEKTU PLANU (ZMIANY PLANU) ZAGOSPODAROWANIA PRZESTRZENNEGO
WOJEWÓDZTWA**

Jednostka autorska projektu planu:

Jednostka autorska strategicznej oceny oddziaływania na środowisko projektu planu:

Główny projektant: (nr członkowski właściwej izby samorządu zawodowego.....)

Pozostali członkowie zespołu autorskiego:

(Główny projektant)

UZASADNIENIE

Projekt rozporządzenia stanowi wypełnienie obowiązku wynikającego z art. 40 ustawy z dnia 27 marca 2003 r. o planowaniu i zagospodarowaniu przestrzennym (Dz. U. Nr 80, poz. 717, z późn. zm.), zgodnie z którym minister właściwy do spraw rozwoju regionalnego określi, w drodze rozporządzenia, wymagany zakres projektu planu zagospodarowania przestrzennego województwa w części tekstowej i graficznej, uwzględniając w szczególności wymogi dotyczące materiałów planistycznych, skali opracowań kartograficznych, stosowanych oznaczeń, nazewnictwa, standardów oraz sposobu dokumentowania prac planistycznych.

Ogólne zasady i procedura sporządzania planu zagospodarowania przestrzennego województwa, zwanego dalej „planem województwa”, zostały określone w ustawie z dnia 27 marca 2003 r. o planowaniu i zagospodarowaniu przestrzennym.

Projekt rozporządzenia określa w sposób jednolity szczegółowe zasady sporządzania projektu planu województwa, w tym zawartość projektu planu województwa w warstwie tekstowej i graficznej, rodzaje i wymogi dotyczące materiałów planistycznych, stosowne do podejmowanej problematyki skale opracowań, standardy stosowanych oznaczeń, nazewnictwa, oraz sposób dokumentowania prac planistycznych. Określenie tych wymogów pozwoli na osiągnięcie porównywalnej treści merytorycznej opracowań powstających we wszystkich województwach. Projektowana regulacja w zasadniczy sposób wpłynie na udoskonalenie systemu planowania przestrzennego w kraju i poprawę skuteczności jego funkcjonowania poprzez standaryzację planów zagospodarowania przestrzennego województw. Ponieważ plany te stanowią, obok strategii rozwoju, podstawowe dokumenty prowadzenia regionalnej polityki przestrzennej przez samorzady województw, powiązanej z poziomem lokalnym i krajowym – będzie to miało zasadniczy wpływ na poprawę zintegrowanego systemu planowania rozwoju kraju, regionów i gmin.

Projekt rozporządzenia uwzględnia potrzebę zapewnienia spójności w układzie pionowym i poziomym pomiędzy planem zagospodarowania przestrzennego województwa, a pozostałymi dokumentami strategicznymi i programowymi różnych szczebli (począwszy od Unii Europejskiej, poprzez krajowy, regionalny, po lokalny).

Niniejszy projekt wspiera aspekt realizacyjny planu wojewódzkiego, poprzez nadanie możliwości zawarcia sposobu jego wdrażania na różnych poziomach. Jest to szczególnie istotne w relacji do poziomu lokalnego, gdyż sprzyja przenoszeniu celów ponadlokalnych na poziom realizacyjny (gminny), poprzez uwypuklenie i doprecyzowanie zakresu ustaleń planu województwa, które powinny znaleźć odzwierciedlenie w studium uwarunkowań i kierunków zagospodarowania przestrzennego gminy. Za pośrednictwem studium, zgodnie z art. 9 ust 4 ustawy z dnia 27 marca 2003 r. o planowaniu i zagospodarowaniu przestrzennym, ustalenia planu województwa zostaną wprowadzone do miejscowego planu zagospodarowania przestrzennego.

Dotychczas nie było wydane rozporządzenie w sprawie zakresu projektu planu województwa. Samorzady województw miały więc szeroki margines w sposobie realizacji tego zadania. Rozwiązania zastosowane w niniejszym projekcie zostały opracowane w oparciu o analizę istniejących opracowań sporządzonych przez poszczególne województwa, zarówno planów zagospodarowania przestrzennego, jak i strategii rozwoju województw.

Określony w projektowanym rozporządzeniu wymagany zakres projektu planu województwa odnosi się do części tekstowej i graficznej oraz obejmuje wymogi dotyczące: materiałów planistycznych, skali opracowań kartograficznych, stosowanych oznaczeń i nazewnictwa, standardów i sposobu dokumentowania prac planistycznych.

W § 3 – 5 projektowanego rozporządzenia opisano merytoryczną zawartość tekstowej i graficznej części projektu planu województwa. Dla czytelności tego projektu zaproponowano podział treści na część diagnostyczno-informacyjną oraz część stanowiącą. Dodatkowo, jako uzupełnienie projektu planu województwa jest możliwe wprowadzenie części wdrożeniowej. Układ ten, jak również uwzględnienie rekomendacji i ustaleń strategii rozwoju województwa, możliwość zawarcia opisu stanu i uwarunkowań rozwoju dla sfer społecznej i gospodarczej, mających (pośredni) wpływ na rozwój przestrzenny województwa oraz nawiązanie do wizji i celów strategii rozwoju województwa, mają na celu zapewnienie spójności pomiędzy podstawowymi dokumentami programowania rozwoju na szczeblu wojewódzkim (planu województwa i strategii rozwoju województwa).

Oprócz informacji podstawowych (opis położenia województwa i cechy jego przestrzeni), w części diagnostyczno-informacyjnej projekt tekstu planu województwa zawiera opis stanu i uwarunkowania: środowiska przyrodniczego, krajobrazu kulturowego, systemu obszarów chronionych, sieci osadniczej, infrastruktury społecznej, transportowej, energetyki, gospodarki wodno-ściekowej, gospodarki

odpadami, ochrony przeciwpowodziowej, systemów bezpieczeństwa i obrony, a także zidentyfikowane obszary występowania udokumentowanych złóż kopalin, obszary narażone na niebezpieczeństwo powodzi oraz zagrożone ruchami masowymi ziemi. Ponadto w tej części wskazuje się: bariery rozwoju i konflikty pomiędzy poszczególnymi formami użytkowania terenu, rezerwy tkwiące w zasobach przyrodniczych oraz w istniejącym zagospodarowaniu przestrzennym, uwarunkowania zewnętrzne zagospodarowania przestrzennego wynikające z problemów wspólnych z województwami sąsiednimi oraz z wymogów współpracy transgranicznej, obszary problemowe i inne elementy istotne dla stanu zagospodarowania przestrzennego województwa. Zaproponowany zakres uszczegóławia problematykę planu województwa określoną ustawą.

W celu zapewnienia odpowiedniej spójności w układzie pionowym, w części diagnostyczno-informacyjnej planu uwzględnia się również rekomendacje i ustalenia wynikające z dokumentów strategicznych i programowych szczebla krajowego i Unii Europejskiej.

W części stanowiącej projekt tekstu planu województwa zawiera wprowadzenie, w którym wskazane będą: podstawa prawna, granice obszaru objętego ustaleniami planu, lista ustaleń planu województwa uwzględnianych w studium uwarunkowań i kierunków zagospodarowania przestrzennego gminy na podstawie art. 9 ust. 2 ustawy. Wprowadzenie listy ustaleń ma na celu dookreślenie zakresu, który samorząd gminy powinien uwzględnić i wprowadzić do studium uwarunkowań i kierunków zagospodarowania przestrzennego gminy. Brak doprecyzowania tej kwestii będzie powodował zbyt szerokie „przenoszenie” ustaleń planu województwa na poziom gminny, nieadekwatne do skali lokalnej. W części tekstowej planu województwa określa się także: wydzielenie horyzontu czasowego odpowiadającego horyzontowi średniookresowej strategii rozwoju kraju, wizję zagospodarowania przestrzennego spójną z wizją rozwoju sformułowaną w strategii wojewódzkiej, cele zagospodarowania przestrzennego województwa, standardy rozwoju urbanistycznego, zasady zagospodarowania przestrzennego. Ponadto w części tej określa się: kierunki i zasady rozwoju obszarów chronionych, korytarzy ekologicznych, uzdrowisk, dziedzictwa kulturowego, sieci osadniczej, systemu infrastruktury transportowej, systemu energetyki, gospodarki wodno – ściekowej i gospodarki odpadami, kierunki i zasady poprawy stanu: systemu ochrony przeciwpowodziowej, systemów obronności i bezpieczeństwa. Ponadto wskazuje się: tereny zamknięte i ich strefy ochronne, obszary problemowe, metropolitalne oraz zasady i wymogi ich zagospodarowania. Wskazuje się także ustalenia rozmieszczenia inwestycji celu publicznego o znaczeniu krajowym i ponadlokalnym oraz inne, zawarte w programach operacyjnych i wojewódzkich programach rozwoju.

W fakultatywnej części wdrożeniowej projekt tekstu planu województwa zawiera uzasadnienie rozwiązań przyjętych w projekcie planu województwa oraz sposób jego wdrażania: w odniesieniu do poziomu regionalnego i krajowego – w formie postulatywnej – wniosków i rekomendacji dla polityki przestrzennej w województwach i regionach sąsiednich oraz dla polityki przestrzennej państwa. W odniesieniu do poziomu lokalnego, który jest jednocześnie poziomem realizacyjnym, zawarte są ustalenia planu, które mają zostać wprowadzone do studiów uwarunkowań i kierunków zagospodarowania przestrzennego gmin. Ustalenia te dotyczą np.:

- dopuszczalnej intensywności zagospodarowania obszarów zurbanizowanych,
- gęstości dróg publicznych,
- dostępności transportu publicznego,
- dostępności usług, w szczególności oświaty, zdrowia i szkolnictwa,
- intensywności nasycenia obszarami zieleni urządzonej.

Część graficzna planu województwa jest odzwierciedleniem i dopełnieniem części tekstowej. Oprócz granic obszaru objętego planem wraz z jego niezbędnym otoczeniem i granic administracyjnych gmin i powiatów, zawiera elementy wskazane w ustawie z dnia 27 marca 2003 r. o planowaniu i zagospodarowaniu przestrzennym oraz prezentację graficzną innych istotnych ustaleń zawartych w tekstowej części planu.

W dalszej części projektu rozporządzenia (§ 6) określono standardy sporządzania projektu planu wojewódzkiego. Standardy te dotyczą źródeł danych, wymagań technicznych dla sporządzania projektu rysunku planu województwa i projektu rysunku planu obszaru metropolitalnego, nazewnictwa i oznaczeń obiektów przestrzennych.

W § 7 projektu rozporządzenia, uwzględniając specyfikę poszczególnych województw, przewiduje się możliwość zdefiniowania nowych pojęć i określenia dla nich oznaczeń graficznych, jeśli zajdzie potrzeba zastosowania takich pojęć.

W § 8 projektu rozporządzenia wskazano jakiego rodzaju opracowania stanowią materiały planistyczne – materiały wykorzystywane w procesie opracowywania projektu planu województwa. Określono wymogi co do ich aktualności. Ponadto określono podstawową skalę projekt rysunku planu województwa oraz dopuszczalne większe skale dla zagadnień wymagających bardziej szczegółowej prezentacji, jak np. obszary metropolitalne, obszary problemowe, inwestycje celu publicznego.

W § 9 projektu rozporządzenia określono listę dokumentów, które składają się na dokumentację prac planistycznych. Dla ujednoczenia dokumentowania procesu planistycznego, w załączniku wskazano wzory niektórych wymaganych dokumentów.

Proponuje się, aby projektowane rozporządzenie weszło w życie w terminie 14 dni od dnia ogłoszenia.

OCENA SKUTKÓW REGULACJI (OSR)

1. Podmioty, na które oddziałuje akt normatywny

Jednostki samorządu terytorialnego.

Projektowana regulacja określa sposób realizacji zadania samorządu województwa – sporządzenie planu zagospodarowania przestrzennego województwa. Ponadto wskazuje zakres ustaleń planu zagospodarowania przestrzennego województwa obowiązkowo wprowadzanych do dokumentów samorządu lokalnego – studium uwarunkowań i kierunków zagospodarowania przestrzennego gminy.

2. Wyniki konsultacji społecznych

Projekt zostanie poddany konsultacjom społecznym w odrębnej procedurze.

3. Wpływ regulacji na sektor finansów publicznych, w tym budżet państwa i budżety jednostek samorządu terytorialnego

Regulacja nie generuje nowych kosztów dla budżetu jednostek samorządu terytorialnego. Niniejszy projekt jedynie standaryzuje, ujednolica sposób realizacji zadania sporządzenia projektu planu zagospodarowania przestrzennego województwa, które to zadanie jest aktualnie realizowane przez samorządy.

4. Wpływ regulacji na rynek pracy

Brak wpływu na rynek pracy.

5. Wpływ regulacji na konkurencyjność gospodarki i przedsiębiorczość, w tym na funkcjonowanie przedsiębiorstw

Brak wpływu na konkurencyjność gospodarki i przedsiębiorczość.

6. Wpływ regulacji na sytuację i rozwój regionalny

Regulacja pośrednio wpłynie pozytywnie na rozwój regionalny.

Regulacja wpłynie na udoskonalenie zintegrowanego systemu programowania rozwoju kraju, regionów i gmin, a co za tym idzie – poprawę skuteczności jego funkcjonowania, poprzez standaryzację planów zagospodarowania przestrzennego województw. Plany te stanowią obok strategii rozwoju województw podstawowe dokumenty prowadzenia regionalnej polityki przestrzennej przez samorządy wojewódzkie, powiązanej z poziomem lokalnym i krajowym. W efekcie udoskonalenia systemu programowania rozwoju nastąpi poprawa warunków dla rozwoju regionalnego.